

Профіль Верхньодніпровської територіальної громади



Верхньодніпровськ
2019



Зміст

1. ХАРАКТЕРИСТИКА ГРОМАДИ	6
1.1. Коротка характеристика громади і району	6
1.2. Інформація про орган місцевого самоврядування	7
1.3. Інформація про об'єднання громадян і засоби масової інформації	10
1.4. Історична довідка	12
1.6. Коротка характеристика громад – конкурентів (як правило тут відбираються громади-сусіди чи подібні за структурою громади, які розміщені досить близько до вашої громади).....	17
2. ЗЕМЕЛЬНІ ТА ПРИРОДНІ РЕСУРСИ	18
2.1. Земельні ресурси і територія громади	18
Рис. 1. Структура земель громади	19
2.2. Містобудівні документи	19
2.3. Природні ресурси	20
2.4. Кліматичні умови	20
2. НАСЕЛЕННЯ І ТРУДОВІ РЕСУРСИ	21
Рис. 2. Динаміка вікової структури населення України	21
3.1. Чисельність населення і демографічна ситуація	21
Рис. 3. Чисельність населення м. Верхньодніпровська	21
Рис. 4. Зміна чисельності населення по роках	22
Рис. 5. Питома вага населених пунктів у загальній чисельності населення	22
Рис. 6. Природний та міграційний рух населення, осіб (сумарно по всіх населених пунктах)	23
Рис. 7. Розподіл населення за віком, осіб (сумарно по всіх населених пунктах, що увійшли до складу ОТГ).....	23
Рис. 8. Розподіл населення за віком у Першотравенському старостинському окрузі станом на 2017 рік, осіб	24
3.2.Зайнятість населення та безробіття.....	24
Рис. 9. Загальні тенденції зайнятості, осіб (сумарно по всіх населених пунктах, що увійшли до складу ОТГ).....	24
3.3. Доходи населення і заробітна плата	25
4. ЕКОНОМІКА ГРОМАДИ.....	25
4.1. Суб'єкти господарської діяльності.....	25
Рис. 10. Кількість фізичних осіб – підприємців.....	26
4.2. Структура економіки та розвиток головних секторів.....	27
4.3. Розвиток малого і середнього бізнесу	29
4.4. Зовнішньоекономічна діяльність	29
4.5. Інвестиційна діяльність	29
5. ФІНАНСОВИЙ СТАН ТА БЮДЖЕТ ГРОМАДИ.....	30
5.1 Бюджет громади.....	30
Рис. 11. Основні склаови наповнення місцевого бюджету	31
Отже, ПДФО є основним джерелом надходжень до місцевогшо бюджету.....	31
6. ФІНАНСОВА ІНФРАСТРУКТУРА ТА МЕРЕЖА ПІДТРИМКИ БІЗНЕСУ	33
7. ТРАНСПОРТНА ІНФРАСТРУКТУРА І ЗВ'ЯЗОК	33

8. ІНФРАСТРУКТУРА ТОРГІВЛІ ТА ПОСЛУГ.....	34
МЕРЕЖА ЗАКЛАДІВ ТОРГІВЛІ ТА ГРОМАДСЬКОГО ХАРЧУВАННЯ.....	34
МЕРЕЖА ЗАКЛАДІВ ПОБУТОВОГО ОБСЛУГОВУВАННЯ.....	34
ТУРИСТИЧНА ІНФРАСТРУКТУРА.....	34
9. ЖИТЛОВО-КОМУНАЛЬНА ТА ЕНЕРГЕТИЧНА ІНФРАСТРУКТУРА.....	35
9.1. ЖИТЛОВИЙ ФОНД.....	35
9.2. КОМУНАЛЬНА ІНФРАСТРУКТУРА ТА ІНЖЕНЕРНІ МЕРЕЖІ.....	36
9.3. ЕНЕРГОСПОЖИВАННЯ ТА ЕНЕРГОЗБЕРЕЖЕННЯ.....	37
10. СОЦІАЛЬНА ІНФРАСТРУКТУРА.....	38
10.1. МЕРЕЖА ЗАКЛАДІВ ОСВІТИ.....	38
10.2. МЕРЕЖА ЗАКЛАДІВ ОХОРОНИ ЗДОРОВ'Я.....	40
10.3. ЗАКЛАДИ КУЛЬТУРИ.....	41
11. СТАН НАВКОЛИШНЬОГО ПРИРОДНОГО СЕРЕДОВИЩА.....	41
Рис. 12. Викиди шкідливих речовин.....	42

Перелік таблиць

Таблиця 1.	Порівняння ГРОМАДИ, РАЙОНУ, ОБЛАСТІ.....	6
Таблиця 2.	СТРУКТУРА ТА ШТАТНА ЧИСЕЛЬНІСТЬ АПАРАТУ	9
Таблиця 3.	ГРОМАДСЬКІ ОРГАНІЗАЦІЇ	11
Таблиця 4.	НАСЕЛЕНІ ПУНКТИ РАЙОНУ	16
Таблиця 5.	ПОРІВНЯННЯ З ГРОМАДАМИ-КОНКУРЕНТАМИ.....	17
Таблиця 6.	СТРУКТУРА ЗЕМЕЛЬ ТЕРИТОРІАЛЬНОЇ ГРОМАДИ	18
Таблиця 7.	ЧИСЕЛЬНІСТЬ МЕШКАНЦІВ, ОСІБ.	21
Таблиця 8.	ПРИРОДНИЙ ТА МІГРАЦІЙНИЙ РУХ НАСЕЛЕННЯ, ОСІБ.....	22
Таблиця 9.	РОЗПОДІЛ НАСЕЛЕННЯ ЗА ВІКОМ, ОСІБ (СУМАРНО ПО ВСІХ НАСЕЛЕНИХ ПУНКТАХ, ЩО УВІЙШЛИ ДО СКЛАДУ ОТГ).....	23
Таблиця 10.	РОЗПОДІЛ НАСЕЛЕННЯ ЗА ВІКОМ У ПЕРШОТРАВЕНСЬКОМУ СТАРОСТИНСЬКОМУ ОКРУЗІ СТАНОМ НА 2017 РІК, ОСІБ	23
Таблиця 11.	ЗАГАЛЬНІ ТЕНДЕНЦІЇ ЗАЙНЯТОСТІ, ОСІБ (СУМАРНО ПО ВСІХ НАСЕЛЕНИХ ПУНКТАХ, ЩО УВІЙШЛИ ДО СКЛАДУ ОТГ).....	24
Таблиця 12.	РІВЕНЬ ЗАРЕЄСТРОВАНОГО БЕЗРОБІТТЯ ТА НАВАНТАЖЕННЯ НА ОДНУ ВАКАНСІЮ (СУМАРНО ПО ВСІХ НАСЕЛЕНИХ ПУНКТАХ, ЩО УВІЙШЛИ ДО СКЛАДУ ОТГ).....	24
Таблиця 13.	СЕРЕДНЯ ЗАРОБІТНА ПЛАТА, ГРН. (СУМАРНО ПО ВСІХ НАСЕЛЕНИХ ПУНКТАХ, ЩО УВІЙШЛИ ДО СКЛАДУ ОТГ) 25	
Таблиця 14.	СЕРЕДНЯ ЗАРОБІТНА ПЛАТА ЗА ВИДАМИ ДІЯЛЬНОСТІ, ГРН. (СУМАРНО ПО ВСІХ НАСЕЛЕНИХ ПУНКТАХ, ЩО УВІЙШЛИ ДО СКЛАДУ ОТГ)	25
Таблиця 15.	ЗАРЕЄСТРОВАНІ СУБ'ЄКТИ ГОСПОДАРСЬКОЇ ДІЯЛЬНОСТІ (СУМАРНО ПО ВСІХ НАСЕЛЕНИХ ПУНКТАХ, ЩО УВІЙШЛИ ДО СКЛАДУ ОТГ)	25
Таблиця 16.	НАЙБІЛЬШІ РОБОТОДАВЦІ (НЕ БІЛЬШЕ 30).....	27
Таблиця 17.	НАЯВНІ НА ТЕРИТОРІЇ ГРОМАДИ ВІЛЬНІ ЗЕМЕЛЬНІ ДІЛЯНКИ, ПРИЗНАЧЕНІ ДЛЯ ВЕДЕННЯ ГОСПОДАРСЬКОЇ ДІЯЛЬНОСТІ (КРИМ С/Г ПРИЗНАЧЕННЯ)	29
Таблиця 18.	ПЛАНОВАНА ІНВЕСТИЦІЙНА ДІЯЛЬНІСТЬ У ГРОМАДІ В НАЙБЛИЖЧІЙ ПЕРІОД.....	30
Таблиця 19.	ДОХОДИ БЮДЖЕТУ, ТИС. ГРН.....	30
Таблиця 20.	ДОХОДИ БЮДЖЕТУ НА ОДНОГО МЕШКАНЦЯ	31
Таблиця 21.	СТРУКТУРА ВИДАТКІВ БЮДЖЕТУ ГРОМАДИ, ТИС. ГРН. (2017 РІК, ПРОГНОЗ 2018 РОКУ)	32
Таблиця 22.	ПЕРЕЛІК ТА ВАРТІСТЬ РЕАЛІЗОВАНИХ В МЕЖАХ ТЕРИТОРІЇ ОТГ ПРОЕКТІВ ЗА КОШТИ ДЕРЖАВНОЇ СУБВЕНЦІЇ НА СОЦІАЛЬНО-ЕКОНОМІЧНИЙ РОЗВИТОК РЕГІОНІВ ЧИ ДЕРЖАВНОГО ФОНДУ РЕГІОНАЛЬНОГО РОЗВИТКУ	32
Таблиця 23.	ХРОНОМЕТРАЖ ВІДСТАНЕЙ НАСЕЛЕНИХ ПУНКТИВ ДОР АДМІНІСТРАТИВНОГО ЦЕНТРУ	34
Таблиця 24.	МОЖЛИВОСТІ ДЛЯ РОЗМІЩЕННЯ ГОСТЕЙ У ГОТЕЛЯХ, ПАНСІОНАТАХ, ТУРБАЗАХ, АГРООСЕЛЯХ	35
Таблиця 25.	СТАН ЖИТЛОВОГО ФОНДУ ГРОМАДИ.....	35
Таблиця 26.	ВВЕДЕННЯ НОВОГО ЖИТЛА (СУМАРНО ПО ВСІХ НАСЕЛЕНИХ ПУНКТАХ, ЩО УВІЙШЛИ ДО СКЛАДУ ОТГ)	35
Таблиця 27.	ЗАБЕЗПЕЧЕНІСТЬ ЖИТЛОМ (СУМАРНО ПО ВСІХ НАСЕЛЕНИХ ПУНКТАХ, ЩО УВІЙШЛИ ДО СКЛАДУ ОТГ)	35
Таблиця 28.	ВОДОПОСТАЧАННЯ ТА ВОДОВІДВЕДЕННЯ	36
Таблиця 29.	ТЕПЛОПОСТАЧАННЯ (НА РІК).....	36
Таблиця 30.	ГАЗОПОСТАЧАННЯ	37
Таблиця 31.	ЕЛЕКТРОПОСТАЧАННЯ.....	37
Таблиця 32.	ДОШКІЛЬНІ ТА ЗАГАЛЬНООСВІТНІ НАВЧАЛЬНІ ЗАКЛАДИ.....	38
Таблиця 33.	МІСТКІСТЬ ЛІКАРЕНЬ СТАНОМ НА 2017 РІК	40
Таблиця 34.	МІСТКІСТЬ СПОРУД КУЛЬТУРНО-СПОРТИВНОГО ПРИЗНАЧЕННЯ.....	41
Таблиця 35.	ВИКИДИ ШКІДЛИВИХ РЕЧОВИН В АТМОСФЕРНЕ ПОВІТРЯ, Т.....	42
Таблиця 36.	УТВОРЕННЯ ВІДХОДІВ І-ІІІ КЛАСІВ НЕБЕЗПЕКИ.....	42

Перелік рисунків

Рис 1. Структура земель громади	18
Рис 2. Динаміка вікової структури населення України.	19
Рис 3. Чисельність населення м. Верхньодніпровська	21
Рис 4. Зміна чисельності населення по роках.	22
Рис. 5. Питома вага населених пунктів у загальній чисельності населення.	22
Рис. 6. Природний та міграційний рух населення, осіб (сумарно по всіх населених пунктах	23
Рис. 7. Розподіл населення за віком, осіб (сумарно по всіх населених пунктах, що увійшли до складу ОТГ)	23
Рис. 8. Розподіл населення за віком у Першотравенському старостинському окрузі станом на 2017 рік, осіб	24
Рис. 9. Загальні тенденції зайнятості, осіб (сумарно по всіх населених пунктах, що увійшли до складу ОТГ)	25
Рис. 10. Кількість фізичних осіб – підприємців	26
Рис. 11. Основні склаові наповнення місцевого бюджету	31
Рис 12. Викиди шкідливих речовин	42

Стратегічний план розвитку Верхньодніпровської територіальної громади до 2030 року розроблено в рамках проекту «Сприяння стратегічному розвитку територіальних громад малих міст», що реалізується Асоціацією міст України спільно з Німецьким товариством міжнародного співробітництва (GIZ) та фінансується Урядом Федеративної республіки Німеччини і Європейським Союзом.

Проект «Сприяння стратегічному розвитку територіальних громад малих міст» має на меті сприяння у розробленні стратегічних та програмних документів територіальних громад малих міст, в тому числі ОТГ, що передбачає комплекс практичних заходів з розроблення проектів стратегій розвитку територіальних громад, планів заходів з їх реалізації та відповідних систем моніторингу.

1. Характеристика громади

1.1. Коротка характеристика громади.

Верхньодніпровська територіальна громада утворена в результаті об'єднання Верхньодніпровської міської ради та Першотравенської сільської ради.

Верхньодніпровська територіальна громада розташована у північній частині Дніпропетровської області.

Відстань до Києва – 380 км

До м Дніпра: 72 км

До м Кам'янське – 32

До найближчого водозабору – Аули -24 км

Перші вибори в громаді відбулися у жовтні 2017 року. Площа громади порівняно з іншими громадами Дніпропетровської області є невеликою – близько 101.53 км², кількість населення – 17547 осіб.

Таблиця 1. Порівняння громади, району, області.

Регіони	Площа, км ²	Площа у % до загальної площі/району/області	Населення	Населення у % до загального населення/району/області	Густота населення
Громада	101.77	7,9% до площі району	17547	33% до населення району	172.5
Район	1286	4% до площі області	52602	1,6% до населення області	40,9
Область	31923	-	3212577	8,45% до населення України	101

За площею територія громади складає лише 7,8% площі району, густота населення в громаді вища, ніж в середньому по Дніпропетровській області та складає 172,5 на км², тоді як середньо український показник – 72,5. на км²

До складу Верхньодніпровської об'єднаної територіальної громади увійшли як складові адміністративні одиниці:

Верхньодніпровська міська рада:

- місто Верхньодніпровськ (до утворення громади – районний центр Верхньодніпровського району)

Першотравенська сільська рада:

- село Перше Травня,
- село Новогригорівка,
- село Підлужжя,
- село Самоткань,
- село Тарасівка Дніпропетровської області.

Місто Верхньодніпровськ межує з Пушкарівською сільською радою і Новомиколаївською селищною радою. Пушкарівська сільська рада за перспективним планом входить до Верхньодніпровської територіальної громади. Громада також зацікавлена в співпраці із Новомиколаївською та Дніпровською селищними радами.

Через місто проходять автомобільні дороги Н08 і Т 0437.

В громаді створено 1 старостинський округ на основі Першотравенської сільської ради. Землі громади розташовані на березі Кам'янського водосховища при впадінні р. Самоткань у Дніпро, за 72 км на північний захід від обласного центру - міста Дніпра. Однойменна залізнична станція знаходиться на відстані 13 км від Верхньодніпровська. За даними останнього перепису населення України (2001) кількість мешканців становила 16 976 осіб. Назва міста відповідає розташуванню селища вгору по Дніпру - вище від основних міст цього району. Ще одне пояснення назви: до побудови Дніпрогесу на

Профіль Верхньодніпровської територіальної громади

нижньому Дніпрі були пороги, які розділяли Дніпро на дві частини. Верхньодніпровськ був вище порогів - звідси і його назва.

Села, які входили до складу Першотравенської сільської ради - Перше Травня, Новогригорівка, Підлужжя, Самоткань, Тарасівка або були засновані козацькими старшинами, або були передані військовим чиновникам Російської імперії. У подальшому індустріалізація перетворила ці території на частину загального металургійно-машинобудівного комплексу Дніпропетровщини, що до певної міри характеризує ці землі і зараз.

Вже на початку ХХ століття місто мало більше 13 тис осіб. У 1950-1970 рр. місто продовжує зростати як промисловий і культурний центр району.

Місто активно будувалося, зростала кількість промислових підприємств. На сьогодні у Верхньодніпровську працюють такі потужні підприємства:

-ПрАТ «Верхньодніпровський машинобудівний завод» (виробляє вагони, обладнання для ремонту та виробництва вагонів, для паперової і металургійної промисловості);

-ПрАТ «Верхньодніпровський ливарно-механічний завод» (вироби з латуні, алюмінію, запірну та сантехнічну арматуру);

-ПАТ «Верхньодніпровський авторемонтний завод» (виробляє автомобільні причепа та напівпричепа, техніку для оборонного сектору);

-ТОВ «Верхньодніпровський завод потужного радіобудування (виготовляє сучасне холодильне енергоефективне обладнання для супермаркетів) тощо.

За останні 20 років припинили свою діяльність такі підприємства як:

Завод керамічних конденсаторів «Керміконд»; Верхньодніпровський маслосирзавод;

Верхньодніпровський хлібзавод; підприємство з ремонту сільськогосподарської техніки «Сільгосптехніка»; Верхньодніпровська взуттєва фабрика; Верхньодніпровське АТП.

Професійну освіту у Верхньодніпровській територіальній громаді можна отримати у Верхньодніпровському коледжі Дніпровського державного аграрно-економічного університету, який заснований у 1924 р. Має два напрями підготовки фахівців: «Управління та адміністрування» і «Право»;

А також у ДПТНЗ «Кам'янський центр підготовки та перепідготовки робітничих кадрів будівництва та автотранспорту» (колишнє ПТУ-80) створене у 1980 р., яке готує водіїв категорій В,С, трактористів-машиністів категорій А1,А2,В1, слюсарів-ремонтників, слюсарів з ремонту автотранспортних засобів.

Верхньодніпровськ та сусідні села розташовані на Придніпровській височині, на правому березі Кам'янського водосховища при впадінні річки Самоткань у Дніпро, що обумовлює можливості розвитку громади як зручного та перспективного місця розселення, оскільки із сусідніми містами – Кам'янське та Вільногірськ є порівняно екологічно чистою територією.

1.2. Інформація про орган місцевого самоврядування

Склад, партійна належність депутатів, склад виконкому, структура виконавчих органів, укомплектованість кадрами, тощо

Згідно Постанови № 53 міської виборчої комісії від 09.11.2017 року до Верхньодніпровської міської ради зареєстровано 25 депутатів, а саме:

- Малашова Галина Вікторівна, суб'єкт висування – Верхньодніпровська територіальна організація політичної партії «Опозиційний блок».

- Галушка Сергій Михайлович, суб'єкт висування – Верхньодніпровська територіальна організація політичної партії «Опозиційний блок».

- Пархоменко Любов Федорівна, суб'єкт висування – Верхньодніпровська територіальна організація політичної партії «Опозиційний блок».

- Койда Олександр Іванович, суб'єкт висування – Верхньодніпровська територіальна організація політичної партії «Опозиційний блок».

Профіль Верхньодніпровської територіальної громади

- Крикунова Валентина Олександрівна, суб'єкт висування – Верхньодніпровська територіальна організація політичної партії «Опозиційний блок».
- Феденко Геннадій Михайлович, суб'єкт висування – Верхньодніпровська районна організація політичної партії «Українське об'єднання патріотів – УКРОП».
- Бацко Тетяна Володимирівна, суб'єкт висування – Верхньодніпровська районна організація політичної партії «Українське об'єднання патріотів – УКРОП».
- Ковсюк Ірина Василівна, суб'єкт висування – Верхньодніпровська районна організація політичної партії «Українське об'єднання патріотів – УКРОП».
- Яковенко Ярослав Володимирович, суб'єкт висування – Верхньодніпровська районна організація політичної партії «Українське об'єднання патріотів – УКРОП».
- Тканова Валентина Миколаївна, суб'єкт висування – Верхньодніпровська районна організація політичної партії «Українське об'єднання патріотів – УКРОП».
- Ходос Наталя Феодосіївна, суб'єкт висування – Верхньодніпровська районна в Дніпропетровській області організація партії «БЛОК ПЕТРА ПОРОШЕНКА «СОЛІДАРНІСТЬ».
- Скорик Тетяна Олександрівна, суб'єкт висування – Верхньодніпровська районна в Дніпропетровській області організація партії «БЛОК ПЕТРА ПОРОШЕНКА «СОЛІДАРНІСТЬ».
- Бойко Людмила Іванівна, суб'єкт висування – Верхньодніпровська районна в Дніпропетровській області організація партії «БЛОК ПЕТРА ПОРОШЕНКА «СОЛІДАРНІСТЬ».
- Ковтун Іван Микитович, суб'єкт висування – Верхньодніпровська районна в Дніпропетровській області організація партії «БЛОК ПЕТРА ПОРОШЕНКА «СОЛІДАРНІСТЬ».
- Чумаченко Валентина Миколаївна, суб'єкт висування – Верхньодніпровська районна організація партії «Відродження».
- Ляшенко Анатолій Петрович, суб'єкт висування – Верхньодніпровська районна організація партії «Відродження».
- Мороз Григорій Юрійович, суб'єкт висування – Верхньодніпровська районна організація партії «Відродження».
- Зелений Володимир Миколайович, суб'єкт висування – Верхньодніпровська міська партійна організація «Всеукраїнського об'єднання «Свобода».
- Пільгуй Наталя Миколаївна, суб'єкт висування – Верхньодніпровська міська партійна організація «Всеукраїнського об'єднання «Свобода».
- Зелений Віктор Миколайович, суб'єкт висування – Верхньодніпровська міська партійна організація «Всеукраїнського об'єднання «Свобода».
- Перервенко Володимир Анатолійович, суб'єкт висування – Всеукраїнська районна організація Всеукраїнського об'єднання «Батьківщина».
- Чернік Тетяна Анатоліївна, суб'єкт висування – Всеукраїнська районна організація Всеукраїнського об'єднання «Батьківщина».
- Якименко Ольга Петрівна, суб'єкт висування – Верхньодніпровська районна організація Радикальної Партії Олега Ляшка.
- Гейнц-Штельман Дмитро Миколайович, суб'єкт висування – Верхньодніпровська районна організація Радикальної Партії Олега Ляшка.
- Лихолат Руслан Анатолійович, Верхньодніпровська районна партійна організація Політичної партії «Наш край».

На підставі рішення Верхньодніпровської міської ради від 27.09.2018 р. № 136-8/У111 внесені зміни до рішення Верхньодніпровської міської ради від 16 листопада 2017 року №9-1/У111 та затверджено персональний склад виконавчого комітету Верхньодніпровської міської ради восьмого скликання. А саме:

1. Калініченко Леонід Вікторович, Верхньодніпровський міський голова.
2. Чумаченко Валентина Миколаївна, секретар Верхньодніпровської міської ради.

Профіль Верхньодніпровської територіальної громади

3. Вінокурова Марія Андріївна, керуюча справами виконавчого комітету Верхньодніпровської міської ради.
4. Станченко Олег Олегович, виконуючий обов'язки старости сіл: Перше Травня, Підлужжя, Тарасівка, Самоткань, Новогригорівка Першотравенського старостинського округу Верхньодніпровської міської ОТГ.
5. Максимова Вікторія Миколаївна, начальник відділу з питань фінансів та звітності, бухгалтерського обліку та економічного планування Верхньодніпровської міської ради.
6. Голик Сергій Георгійович, начальник відділу з питань житлово-комунального господарства, благоустрою, комунальної власності, торгівлі та інфраструктури Верхньодніпровської міської ради.
7. Горелій Валентин Васильович, начальник комунального підприємства «Верхньодніпровське БТІ».
8. Панасюк Ольга Михайлівна, начальник Фінансового управління Верхньодніпровської районної державної адміністрації.
9. Блікян Ольга Миколаївна, начальник Управління соціального захисту населення Верхньодніпровської районної державної адміністрації

Таблиця 2. Структура та штатна чисельність апарату Верхньодніпровської міської ради та її виконавчих органів. Станом на 03.12.2018 р.

№ з/п	Назва посади	К-сть. ш.о.
1.	Апарат Верхньодніпровської міської ради	7
1.1.	Верхньодніпровський міський голова	1
1.2.	Перший заступник міського голови	1
1.3.	Заступник міського голови з питань діяльності виконавчих органів	1
1.4.	Заступник міського голови з питань житлово-комунального господарства	1
1.5.	Секретар міської ради	1
1.6.	Керуюча справами виконавчого комітету міської ради	1
1.7.	В.о. старости	1
2.	Відділ з питань фінансів та звітності, бухгалтерського обліку та економічного планування Верхньодніпровської міської ради	6
2.1.	Начальник відділу-головний бухгалтер	1
2.2.	Головний спеціаліст з фінансових питань	1
2.3.	Головний спеціаліст з фінансових питань	1
2.4.	Провідний спеціаліст з фінансових питань	1
2.5.	Провідний спеціаліст з економічних питань та процедур закупівель	1
2.6.	Провідний спеціаліст з фінансових питань	1
3.	Відділ з питань земельних відносин, охорони навколишнього природного середовища, містобудування та архітектури Верхньодніпровської міської ради	8
3.1.	Начальник відділу, головний архітектор	1
3.2.	Провідний спеціаліст з земельних питань	1
3.3.	Спеціаліст I категорії з земельних питань <i>(в т.ч. з питань охорони навколишнього природного середовища)</i>	1
3.4.	Провідний спеціаліст з земельних питань	1
3.5.	Спеціаліст II категорії з земельних питань	1
3.6.	Спеціаліст з земельних питань	1
3.7.	Провідний спеціаліст з питань містобудування, архітектури та архітектурно-будівельного контролю	1
3.8.	Провідний спеціаліст з питань містобудування, архітектури та архітектурно-будівельного контролю	1
4.	Відділ з питань житлово-комунального господарства, благоустрою, комунальної власності, торгівлі та інфраструктури Верхньодніпровської міської ради	5
4.1.	Начальник відділу	1
4.2.	Головний спеціаліст з питань житлово-комунального господарства та квартирної обліку	1
4.3.	Провідний спеціаліст з питань благоустрою міста	1
4.4.	Провідний спеціаліст з питань комунальної власності <i>(в т.ч. з питань розміщення зовнішньої</i>	1

Профіль Верхньодніпровської територіальної громади

	<i>реклами)</i>	
4.5.	Провідний спеціаліст з питань торгівлі та інфраструктури	1
5.	Відділ з питань цивільного захисту, надзвичайних ситуацій, мобілізаційної роботи та взаємодії з правоохоронними органами Верхньодніпровської міської ради	3
5.1.	Начальник відділу	1
5.2.	Провідний спеціаліст з питань мобілізаційної роботи та взаємодії з правоохоронними органами	1
5.3.	Спеціаліст II категорії з питань військового обліку	1
6.	Відділ з гуманітарних питань Верхньодніпровської міської ради (в т.ч. орган опіки та піклування)	11,5
6.1.	Начальник відділу	1
6.2.	Головний бухгалтер	1
6.3.	Завідувач сектору (з питань освіти)	1
6.4.	Завідувач сектору (з питань служби у справах дітей, опіки та піклування)	1
6.5.	Провідний спеціаліст з фінансових питань	1
6.6.	Провідний спеціаліст з фінансових питань	1
6.7.	Провідний спеціаліст з фінансових питань та процедур закупівель	1
6.8.	Провідний спеціаліст з фінансово-економічних питань	1
6.9.	Провідний спеціаліст з питань соціальної політики та соціального захисту населення	1
6.10.	Провідний спеціаліст з питань освіти та охорони здоров'я	1
6.11.	Провідний спеціаліст з питань сім'ї, дітей та молоді (в т.ч. з питань служби у справах дітей)	1
6.12.	Провідний спеціаліст з питань опіки та піклування	1
6.13.	Провідний спеціаліст (<i>методист з питань загальної освіти</i>)	1
6.14.	Провідний спеціаліст (<i>методист з питань дошкільної освіти</i>)	1
6.15.	Провідний спеціаліст з юридичних питань (в т.ч. з кадрової роботи)	1
6.16.	Провідний спеціаліст з юридичних питань	1
6.17.	Спеціаліст I категорії з питань діловодства	1
6.18.	Спеціаліст II категорії з питань охорони праці та зайнятості населення	1
6.19.	Спеціаліст II категорії з питань культури, туризму, фізичної культури і спорту	1
6.20.	Спеціаліст II категорії з питань охорони культурної спадщини, національностей та релігій	1
6.21.	Завідуюча Першотравенською сільською бібліотекою	0,5
6.22.	Завідуюча Підлужанською сільською бібліотекою	0,5
6.23.	Завідуюча Новогригорівським сільським клубом	0,5
6.24.	Директор Підлужанського сільського будинку культури	0,75
6.25.	Прибиральник виробничих та службових приміщень Підлужанського сільського будинку культури	0,25
6.26.	Технічний службовець – прибиральниця (в т.ч. кур'єр)	1
7.	Юридичний відділ Верхньодніпровської міської ради	4
7.1.	Начальник юридичного відділу	1
7.2.	Провідний спеціаліст з питань реєстрації фізичних осіб	1
7.3.	Провідний спеціаліст (<i>в т.ч. з питань реєстрації фізичних осіб</i>)	1
7.4.	Провідний спеціаліст (<i>в т.ч. з кадрових питань</i>)	1
8.	Загальний відділ Верхньодніпровської міської ради	4
8.1.	Начальник загального відділу	1
8.2.	Головний спеціаліст з питань діловодства	1
8.3.	Спеціаліст I категорії з питань діловодства	1
8.4.	Провідний спеціаліст з питань обробки інформації та програмного забезпечення	1
9.	Обслуговуючий персонал	5,5
9.1.	Водій	1
9.2.	Технічний службовець – прибиральниця (<i>адмін. будівля м/р</i>)	1
9.3.	Прибиральник службових приміщень (<i>адмін. будівля Першотравенський с/о</i>)	0,5
9.4.	Сторож (<i>адмін. будівля Першотравенський с/о</i>)	3

Загалом 54 особи. Структура Верхньодніпровської міської ради забезпечує виконання усіх повноважень органів місцевого самоврядування.

1.3. Інформація про об'єднання громадян і засоби масової інформації

На території громади видаються: Верхньодніпровська районна газета «Придніпровський край»; рекламно-інформаційний тижневик «Родзинка»; рекламно-інформаційний тижневик «Верхньодніпровські оголошення».

Також діють 29 громадських організацій, з яких 16 утворилися до 2010 року, решта – в 2014 -2017 році. Переважно організації спортивно-патріотичного спрямування - 20, або об'єднують виробників певних видів продукції - 2.

Таблиця 3. Громадські організації

№ з/п	Назва громадського формування	Дата реєстрації
1.	Асоціація селянських (фермерських) господарств Верхньодніпровського району	22.10.1992
2.	Верхньодніпровська районна організація ветеранів України	28.04.1994
3.	Верхньодніпровський районний відокремлений підрозділ громадська організація «Всеукраїнської громадської організації інвалідів "Союз Чорнобиль України"	05.04.1995
4.	Верхньодніпровське районне об'єднання Всеукраїнського товариства "Просвіта" ім. Тараса Шевченка	14.07.1995
5.	Верхньодніпровський районний спортивно-технічний клуб товариства сприяння оборони України	30.03.1997
6.	Верхньодніпровська районна організація Товариства Червоного Хреста	24.10.1997
8.	Верхньодніпровська районна організація українського товариства мисливців і рибалок	30.12.1997
10.	Верхньодніпровський курінь Козацького війська Запорізького Низового	19.11.1998
11.	Громадська організація "Спортивний клуб "СІЛКО"	06.05.2001
12.	Громадська організація «Верхньодніпровське районне товариство бджолярів-любителів»	16.11.2001
13.	Верхньодніпровська районна організація Товариства сприяння обороні України	02.01.2003
14.	Верхньодніпровська дитяча краєзнавча еколого-натуралістична громадська організація "Паросток"	03.02.2003
15.	Дитяча громадська організація "Ракурс плюс"	06.08.2004
16.	Верхньодніпровська районна організація Української Спілки ветеранів Афганістану (воїнів-інтернаціоналістів)	27.10.2005
17.	Верхньодніпровський районний осередок Громадської організації "ФРОНТ ЗМІН"	12.06.2009
18.	Громадська організація "Яхт-клуб "Парус"	09.12.2009
19.	Громадська організація "Федерація футболу Верхньодніпровського району"	30.05.2014
20.	Громадська організація "Волонтерський рух Верхньодніпровщини"	06.04.2015
21.	Громадська організація "Народна рада Верхньодніпровщини"	06.04.2015
22.	Громадська організація "Верхньодніпровська самооборона"	06.04.2015
23.	Громадська організація підтримки та захисту прав і свобод вимушено переміщених осіб "ДОБРОДІЯ"	28.10.2015
24.	Громадська організація "Спілка ветеранів АТО придніпровського регіону України"	16.02.2016
25.	Громадської організації "Верхньодніпровська міська федерація кікбоксингу"	20.04.2016
26.	Громадська організація "Захист прав дітей до народження"	17.08.2016
27.	Громадська організація «Верхньодніпровська районна федерація шахів та шашок»	24.02.2017
28.	Громадська організація «Федерація греко-римської боротьби Верхньодніпровського району»	13.06.2017
29.	Громадська організація «Верхньодніпровська федерація Всеукраїнської асоціації з кікбоксингу та традиційного карате»	26.12.2017

1.4. Історична довідка

Землі Придніпров'я освоювалися людьми з найдавніших часів. А з XVII століття ці землі починає активно заселяти козацтво. На березі річки Самоткань виникає козацький зимівник, що пізніше ввійшов до складу Кодацької паланки війська Запорозького.

Наступні факти заселення цих земель відносяться до середини XVIII століття. Це «Архів Коша Нової Запорізької Січі», де говориться про п'ять зимівників по річці Самоткані, в тому числі Платнірівського курінного Макара Нагая.

В другій половині XVIII століття на Запорізьких землях було близько чотирьох тисяч зимівників, які являли з себе вже складні господарські одиниці з великими стадами різної худоби, з зерновим господарством, і найманими робітниками. Декілька таких зимівників і стали основою для розвитку міста Верхньодніпровська, тоді – Григорівка.

У 1640—1655 роках на цій території був укріплений маєток польського дозорця, згодом наприкінці 17 століття виник козацький зимівник. Після ліквідації Запорізької Січі ці землі по річці Самоткані стали власністю князя Григорія Потьомкіна. У 1779 році він на місці колишнього зимівника заснував слободу *Григорівку*, саме цей рік узято за офіційну дату заснування міста. За даними перепису 1782 року у Григорівці проживало 415 жителів.

У 1785 році слободу передано до казенного відомства, названо *Новогригорівкою* та призначено для поселення відставних сімейних та осілих солдатів.

Генеральний план у 1839.

5 червня 1806 слободу віднесено до розряду повітових міст Катеринославської губернії і названо *Верхньодніпровськом*.

До 19 століття основним заняттям мешканців було землеробство і скотарство. Згодом стали розвиватися ремесла і торгівля. З'явилися підприємства з обробки шкіри, салотопні підприємства, лісопильний завод.

У 1858 році населення міста становило 2568 жителів, з них 1160 — державні селяни, 1219 — міщани, 38 — дворяни, 35 — духовенство, 55 — різночинці. З підприємств у 1860 році працювали цегельний завод, тютюнова фабрика, водяний млин, лісопильня. Місто мало 4 вулиці. Центральна вулиця, де були розміщені повітові установи, ринок і крамниці мала назву Катеринославська. Будівлі в основному будувались із дерева, з 422 будинків — лише один кам'яний.

Після реформи 1861 року в Росії розвиток міста поживався. На 1899 рік у Верхньодніпровську було 29 підприємств (серед яких спиртоочисний завод, 2 парові млини, парова лісопильня), а також 442 ремісничих заклади. Щорічно проводились 4 ярмарки. Кількість населення за даними перепису 1897 року — 6700 жителів.

Січень 1899 року — почав працювати Верхньодніпровський металургійний завод, на якому була невелика доменна піч і чавуноливарний цех. Проте вже у жовтні 1899 року через економічну кризу роботу доменної печі було зупинено.

Вже до 1 січня 1858 року в місті проживало 2568 чоловік. Після селянської реформи промисловий розвиток поживався. А на початку XX століття чисельність мешканців досягла майже 13 тисяч осіб. Зберігаючи позиції в машинобудуванні та переробці сільгосппродукції, Верхньодніпровськ розвивався саме в такому напрямі. Села, які входили до складу Першотравенської сільської ради - Перше Травня, Новогригорівка, Підлужжя, Самоткань, Тарасівка або були засновані козацькими старшинами, або були передані військовим чиновникам Російської імперії. У подальшому індустріалізація перетворила ці території на частину загального металургійно-машинобудівного комплексу Дніпропетровщини, що до певної міри характеризує ці землі і зараз.

1.5. Коротка характеристика області та району

Дніпропетровська область розташована в південно-східній частині України, в басейні середньої та нижньої течії Дніпра. Межує з Харківською, Миколаївською, Полтавською, Донецькою, Запорізькою, Кіровоградською, та Херсонською областями. Загальна площа 31,9 тис. кв.км, у тому числі землі лісового фонду становлять 190,8 тис. га, із них вкриті лісовою рослинністю 166,9 тис. га, а лісистість області – 6,0%. Населення області складає 3532,8 тис. чоловік (на 01.01.2003). В області налічується 22 адміністративних райони, 21 місто, із них 13 міст обласного значення, 47 селищ міського типу, 1440 сільських населених пунктів. Область в основному рівнинна. Однак є підвищення в районі Придніпровської височини до 200 метрів над рівнем моря.

Переважаючі типи ґрунту – чорнозем та темно-каштановий, по долинах річок – луговочорноземні і підзольні ґрунти. Клімат – помірно континентальний. Середня температура січня становить від -5°C в південно-західній частині до -6,5°C на північному сході; липня – відповідно +23,5°C та +22°C. Опадів за рік випадає від 450 мм на півдні до 400 мм – на півночі. Термін вегетаційного періоду – 210 днів.

Головна водна магістраль – річка Дніпро. Вона перетинає територію області з північного заходу на південний схід, ділить її приблизно на дві рівні частини. Її праві притоки: Базавлук, Мокра Сура, Інгулець (з притокою Саксагань); ліві – Оріль, Самара (з притокою Вовча). Судна плавають по Дніпру і в нижній течії Самари. Водні ресурси в середній за водністю рік становлять 53,3 км³, у тому числі підземні води – 0,4 км³ (0,75%), що є критично малим обсягом до потреби. Тому практично усі міста споживають воду з відкритих водозаборів.

На території області зустрічається 144 види тварин, занесених до Червоної книги України. До Європейського Червоного списку відносяться 38 регіональних видів. Сучасна мережа природно-заповідного фонду області складає 116 об'єктів загальною площею 26167 га, що становить 0,8% від її площі.

Мінерально-сировинна база характеризується широкою різноманітністю видів і значними запасами деяких корисних копалин. В області виявлено близько 300 родовищ та значні запаси паливно-енергетичної сировини – вугілля, нафти, газу і газоконденсату, а також талько-магнезитової, каолінової, будівельної та ін.

У результаті геологорозвідувальних робіт виявлено золоторудні родовища в Солонянському та Нікопольському районах.

Дніпропетровщина один з найбільших промислових регіонів України. У структурі промисловості області переважне місце займають галузі важкої індустрії. Найбільший розвиток мають чорна металургія, машинобудування і металообробка, хімічна промисловість.

На території області виробляється майже 34% продукції чорної металургії України. У загальному обсязі валової продукції промисловості металургії належить 49,5%. Галузь почала свій розвиток у другій половині XIX століття. На сьогоднішній день у структуру чорної металургії входять 57 підприємств, у тому числі: 7 гірничо-збагачувальних комбінатів, 3 підприємства підземного видобутку, 3 металургійних, 9 трубних і 3 коксохімічних, 2 підприємства кольорової металургії.

На підприємствах гірничо-металургійного комплексу області виробляється 100% марганцевої товарної руди, приблизно 80% залізної руди, 75% труб, 35% прокату, 37% чавуну, 32% сталі, 28% коксу від загального обсягу, виробленого в цілому в Україні. Велика частина цієї продукції сертифікована і відповідає світовому рівню якості. Машинобудування (у тому числі аерокосмічне) одержало розвиток в області в 40-х роках. Зараз у загальному обсязі промисловості продукція машинобудування становить 5,0%. В її структуру входять 194 підприємства, у тому числі 29 базових. Основою галузі є важке сільськогосподарське, електротехнічне, хімічне машинобудування і верстатобудування.

Профіль Верхньодніпровської територіальної громади

Хімічній галузі області належить 4,9% загального обсягу виробництва. В її структуру входить 38 підприємств, у тому числі 14 базових, на яких виробляється майже 12% аміаку синтетичного, 16% сірчаної кислоти, 32% соди каустичної, 16% мінеральних добрив, 9% синтетичних смол і пластичних мас, 38% шин від обсягів їх виробництва в Україні.

Більше 50% від загального обсягу товарної продукції усіх підприємств хімічної галузі виробляється на ВАТ "Дніпрошина", яке є частиною ПрАТ «Інтермікро Дельта, Інк Приблизно 40% продукції реалізується в Україні, 18% загального експорту продукції постачається за кордон.

Основою АПК є сільське господарство. Обсяг його валової продукції, виробленої в 2002 році в усіх категоріях господарств області, становить 3,7 млрд. грн., це друге місце серед регіонів України. Структуру сільськогосподарського виробництва складають: рослинництво – 67%, тваринництво – 33%.

Сільськогосподарську діяльність в області здійснюють 1100 сільгоспідприємств різних форм власності та 3534 селянських (фермерських) господарств.

У колективних сільгоспідприємствах здійснені заходи з реформування відносин власності, на їх базі створені нові формування ринкового типу:

- 199 приватних підприємств;
- 941 господарське товариство;
- 39 сільськогосподарських виробничих кооперативів;
- 540 селянських (фермерських) господарств.

Основним напрямком розвитку сільського господарства області є виробництво на продовольчі та фуражні цілі зерна, соняшнику, цукрового буряку, овочів і продукції тваринництва. В області за всіма категоріями господарств рілля в обробітку складає 2097 тис.га. За виробництвом зерна і насіння соняшнику область знаходиться на першому місці в Україні.

Зернове господарство є стратегічною і найбільш вагомою галуззю народного господарства. Природнокліматичні умови та родючість ґрунту області сприяють вирощуванню усіх зернових культур і дозволяють отримувати високоякісне продовольче зерно. За чисельністю поголів'я худоби і птиці область займає місця в першій десятці.

Стратегічним направленням роботи щодо поліпшення продуктивності і підвищення виробничих показників галузі є генетичне вдосконалення селекційно-племінних якостей тварин власної та зарубіжної селекції в господарствах з різною формою власності.

У молочному скотарстві сформовано 12 племінних заводів, 31 племінний репродуктор з маточним поголів'ям 13 тис. корів.

У галузі свинарства створена одна з найбільших в Україні племінна база. Усього в області працює 9 племінних заводів і 31 племінний репродуктор з маточним поголів'ям 4,9 тис.

У галузі конярства розведенням племінного молодняка для вдосконалення користувальних тварин, а також вирощуванням високоякісних спортивних коней займаються 2 племінних заводи та 2 племінних репродуктори сільгоспідприємств.

Область залишається одним з основних експортерів України і продовжує утримувати провідні позиції у сфері зовнішньої торгівлі України, займаючи друге місце за обсягами експорту та імпорту. Продукція підприємств регіону експортується у 137 країн світу. Найбільші обсяги зовнішньоторгівельних операцій здійснювалися з країнами Європи (29,6% в загальному обсязі зовнішньоторговельного обороту області), Азії (28,4%), СНД (25,6%).

У той же час поліпшилося зовнішньоторговельне співробітництво з країнами Європи, обсяг експорту до яких збільшився на 3,3%, а імпорту – на 28,7%. Активізувалась зовнішня торгівля з деякими країнами СНД, Азії та Африки. Збільшився обсяг експортних операцій з Грузією, Вірменією, Туркменістаном, Азербайджаном та

Киргизстаном. Експорт товарів до країн Азії підвищився на 13,1%, у тому числі до В'єтнаму, Ємену, Індії, Кіпру, ОАЕ та Непалу.

Товарна структура експорту та імпорту.

Товарна структура експорту області протягом останніх років залишається практично незмінною – її основу складають продукція гірничо-металургійної та добувної промисловості (83,8%), машинобудування (5,42%), хімічної (4,26%), харчової та переробної промисловості (3,1%), сільського господарства (0,84%).

Регіональна промислова та інвестиційна політика. На Дніпропетровщині виробляється 15,7% усієї промислової продукції України. За цим показником область посідає друге місце в Україні. Основу промисловості складає гірничо-металургійний комплекс, який у загальному обсязі промислової продукції становить 65,1%.

Гірничо-металургійний комплекс області має власний науково-технічний потенціал: академічні та галузеві науково-дослідні інститути, проектні організації і наукові підрозділи підприємств.

Пріоритетними напрямками розвитку науки і техніки можна вважати такі:

- модернізація діючих потужностей, будівництво та впровадження нових процесів з метою освоєння конкурентоспроможних видів металопродукції та продукції підвищеного ступеня готовності;
- розроблення і впровадження новітніх ресурсо- та енергозберігаючих промислових технологій, утилізація відходів промислового виробництва та вилучення корисних копалин;
- розроблення нових засобів ефективного використання енергетичного господарства;
- розроблення систем автоматичного управління технологіями;
- створення систем ефективного управління якістю продукції.

Основним напрямком в машинобудівній та хімічній промисловості є поглиблення інвестиційних процесів, подальша капіталізація підприємств, у тому числі більш активне залучення прямих вітчизняних та іноземних інвестицій. Залучення інвестицій передбачається, насамперед, не на капітальне будівництво, а на впровадження сучасних технологій, розробку нових зразків сучасної техніки і товарів громадського споживання, освоєння їх виробництва.

Провідними базовими підприємствами передбачаються:

- виробництво ракетно-космічної техніки;
- сільгоспмашинобудування;
- транспортне машинобудування;
- виробництво електричного та електронного обладнання.

Пріоритетні напрямки розвитку науки і техніки спрямовані на подолання технічного відставання.

Область має достатньо великий туристично-рекреаційний потенціал:

- природні можливості області, яка знаходиться на кордоні змішаних лісів та степової зони, і унікальні водні ресурси;
- культурно-історичну спадщину;
- етнографічно-культурний потенціал (народні промисли та ремесла).

В області 114 природно-заповідних територій і об'єктів, у тому числі 15 заказників державного значення та 33 місцевого значення, 51 пам'ятка природи, 8 парків-пам'яток садово-паркового мистецтва, 3 заповідні урочища. На її території розташовані 84 готелі, 130 баз відпочинку.

З метою розвитку туристичної галузі головним управлінням зовнішніх зносин та зовнішньоекономічної діяльності облдержадміністрації розроблено регіональну програму розвитку туристичної діяльності.

Верхньодніпровський район розташований на півночі Дніпропетровської області України. Межує з П'ятихатським, Криничанським, Петриківським районами і Вільногірською міською радою, Кобеляцьким районом Полтавської області та Онуфріївським районом Кіровоградської області. Територія району — 128,6 тисяч га. або 1286 км². Район адміністративно поділяється на 2 міські ради, 2 селищні ради та 11 сільських рад, які об'єднують 69 населених пунктів та підпорядковані Верхньодніпровській районній раді. Адміністративний центр — місто Верхньодніпровськ

Два міста на території району – Верхньодніпровськ та Верхівцеве акумулюють майже 50% населення району.

№	Міські, селищні, сільські ради	Населення, осіб
1	Верхньодніпровськ	16 680
2	Верхівцеве	10 134
3	Дніпровське	5 809
4	Новомиколаївка	3 985
5	Пушкарівка	3 443
6	Мишурин Ріг	1 945
7	Соколівка	943
8	Бородаївка	938
9	Боровківка	877
10	Дніпровокам'янка	589
11	Ганнівка	587

Таблиця 4. Населені пункти району.

Теперішній Верхньодніпровський район за своєю інфраструктурою є унікальним серед сільських районів області. Тут поєдналися в єдиному комплексі розвинута багатогалузева мережа промислових підприємств та підприємств аграрного сектору.

На території району діють 11 промислових підприємств, у тому числі харчової промисловості, машинобудування, легкої промисловості, будівельних матеріалів.

Загалом десять промислових підприємств з одинадцяти виробляють товари народного споживання. ВАТ «Дніпровський крохмало-патоковий комбінат» — одне з найпотужніших підприємств харчової промисловості України, який своєю продукцією забезпечує виробництво практично всіх вітчизняних кондитерських фабрик. У районі створено 68 фермерських господарств.

До послуг населення 35 медичних закладів, з них 4 лікарні, 7 амбулаторій, 24 фельдшерсько-акушерських пункти.

З освітніх закладів діють державний аграрний технікум, професійно-технічне училище, 23 середніх загальноосвітніх школи, три навчально-виховних комплекси, школа-дитячий

Профіль Верхньодніпровської територіальної громади

садок, вечірня школа, чотири позашкільних заклади: палац дитячої та юнацької творчості, спортивна школа, будинок дітей та молоді, еколого-натуралістичний центр, двадцять дитячих ясел-садків.

У районі працюють 33 клубних заклади (99 колективів художньої самодіяльності), 30 бібліотек, 2 народних музеї (Народний музей історії Верхньодніпровського району), 9 музеїв на громадських засадах, 3 дитячі музичні школи.

1.6. Коротка характеристика громад – конкурентів (як правило тут відбираються громади-сусіди чи подібні за структурою громади, які розміщені досить близько до вашої громади)

Таблиця 5. Порівняння з громадами-конкурентами

Показники	Громада -конкурент 1	Громада -конкурент 2	Громада - конкурент 3
	Аульська ОТГ	Вільногірська міська рада	Верхівцевська міська рада
Територія, км ²	253.0 км. кв.	10 км. кв.	95 км. кв.
Населення	5551	23060	11508
Зайняте населення			
Зареєстровані безробітні			
Середня заробітна плата			
одна сильна сторона, що надає перевагу у розвитку(наприклад – працююче підприємство, природні ресурси, об'єкт для туризму)	Розташування на території В Аулах розташоване обласне комунальне підприємство <i>Аульський водовід</i> , яке забезпечує водою Кам'янське, Дніпро, Верхньодніпровськ та інші міста області	Вільногірський гірничо-металургійний комбінат — гірничо-збагачувальне і металургійне підприємство в Україні, працює на базі Малишівського (Самотканського) розсипного родовища ільменіт-рутил-цирконових пісків (Дніпропетровська область)	Підрозділи Придніпровської залізниці — рейко-зварювальний потяг, центр механізації колійних робіт, дистанція колії, вагонне депо.

Аульська ОТГ є конкурентом через те, що на її території розташований стратегічний об'єкт – водозабір, який очевидно фінансуватиметься як першочерговий. Територію Дніпровської селищної ради, яка має потужне промислове підприємство ПАТ «Дніпровський крохмальнопаточний комбінат», втрата якого призведе до втрати з бюджету 40-50 млн. грн на рік. Також населення м. Верхньодніпровська та смт. Новомиколаївка отримує воду від Аульського водозабору.

Верхівцевська міська рада є конкурентом через те, що також претендує на територію Новомиколаївської селищної ради, на території якої знаходяться Верхньодніпровське професійно-технічне училище № 80, об'єкт рекреації санаторій «Славутич», знаходиться залізнична станція, яка може мати для громади стратегічне значення.

Вільногірська міська рада є конкурентом через те, що на її території працюють такі потужні промислові підприємства, як:

ТОВ «Мотронінський гірничо-збагачувальний комбінат», інші підприємства, які також потребують робочої сили. Мають конкурентну заробітну плату.

Також від водогону Вільногірського ГМК вода подається до села Пушкарівка, яке знаходиться від м. Верхньодніпровськ на відстані 3 км.

Основне: є потреба у співпраці в частині забезпечення водопостачання.

2. Земельні та природні ресурси

2.1. Земельні ресурси і територія громади

Структура за категоріями земель, структура за виробниками (у кого найбільші земельні банки в межах громади), інвентаризація земель, коли розроблялись, наскільки актуальні зараз, чи є встановлені межі. Чи були якісь спірні земельні питання і як вони врегульовані?

Загальна площа Верхньодніпровської територіальної громади становить 10773,1 га, з яких: 1660,7 га – Верхньодніпровська міська рада (в т.ч. – 643,0 га частина Кам'янського водосховища), 9112,4 га – Першотравенський старостинський округ.

Землі житлової та громадської забудови – 493,1га;

Землі сільськогосподарського призначення– 7759,5 га , серед яких

4010,0 га – розпайованих земель;

2132,2 - землі державної власності, передані ОТГ (в тому числі – 726,2 га – рілля, що знаходиться в довгостроковій оренді; 783, 1 га – пасовища; 321,1 – лісові насадження лінійного типу (посадки);

решта - іншого сільськогосподарського призначення (сіножаті, багаторічні насадження, господарчі двори).

З них:

ФГ «Романцівське» - 113,0 га,

ФОП Цвіла Т.В. – 140,0 га,

МВГПП «Ринг» - 80,0 га,

ФОП Марусенко К.В. – 85 ,0 га. – 5% від загальної площі земель сільськогосподарського призначення.

Землі промисловості, транспорту, зв'язку та іншого призначення – 148,0 га ;

З них:

ПрАТ «Верхньодніпровський завод потужного радіобудування» - 6,5347 га,

ПАТ «Верхньодніпровський машинобудівний завод» - 10,5625 га,

ПАТ «Верхньодніпровський леварно-механічний завод 1-го Травня» - 13,5000 га,

ПП «Віктор і К»(торгова марка «Королівський смак» - 4,1000 га., усього 22% від загальної площі земель промисловості, транспорту та зв'язку.

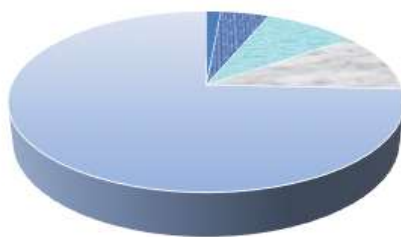
Землі водного фонду – 943,3 га;

Землі лісового фонду – 1099,6 га

№	Вид земель	Площа
	Землі промисловості, транспорту, зв'язку та іншого призначення	148,0 га
	Землі житлової та громадської забудови	493,1га
	Землі водного фонду	943,3 га
	Землі лісового фонду	1099,6 га
	Землі сільськогосподарського призначення	7744,6 га
	Загальна площа	10153,3 га

Таблиця 6. Структура земель територіальної громади

Отже землі сільськогосподарського призначення складають майже 80% у загальному обсязі земель. Необхідний Аналіз укладання договорів оренди , інших правоустановчих документів на використання земель.



- Землі промисловості, транспорту, зв'язку та іншого призначення
- Землі житлової та громадської забудови
- Землі водного фонду
- Землі лісового фонду
- Землі сільськогосподарського призначення

Рис. 1. Структура зем

Рис. 2. ель громади

На територїї громади є вільні земельні ділянки, а саме:

№	Адреса земельної ділянки	Форма власності, цільове використання	S (га)	Короткий опис земельної ділянки
6	м.Верхньоднїпровськ (завод Керміконд) Верхньоднїпровська територїальна громада	Комунальна, Цільове призначення 11.02, Землі промисловості	9,21	Дільниця з будівлями. Включення ділянки в Генеральний план - включений
7	м.Верхньоднїпровськ (пустир) Верхньоднїпровська територїальна громада	Комунальна, Цільове призначення не визначено	8,00	Вільна від забудови земельна ділянка комунальної власності. Сьогоднішнє використання - не використовується

2.2.Містобудівні документи

Документація з інвентаризації земель громади не проводилась, межі територїї громади не встановлені.

Генеральний план міста Верхньоднїпровська був виготовлений в 1986 році (рішенням Верхньоднїпровської ради в 2012 році Генеральний план міста який розроблений в 1986

році визнано актуальним), с. Підлужжя 1982 рік, с. Перше Травня в 1978 році, с. Новогригорівка в 1983 році.

Документів стосовно територіального планування, саме: схем планування території, зонінг, правил забудови відсутні. Генеральний план застарілий та потребує змін згідно з новими будівельними нормами та потребами населення.

2.3. Природні ресурси

Геологічна структура території обумовила наявність корисних копалин, які представлені бурим вугіллям, але промисловий видобуток вугілля не ведеться, тому що громада не зацікавлена в цьому. Причиною є те, що видобуток має проводитися відкритим способом, що призведе до екологічного забруднення не тільки навколишньої території, а й територій прилеглих населених пунктів та забруднення р. Дніпро.

Землі лісового фонду складають 1099,60 га (деревина та чагарники).

Територія громади розташована на правому боці річки Дніпро, на березі Кам'янського водосховища, через усю територію громади протікає річка Самоткань. Для запобігання затоплень територій у паводкобезпечний період, існує скидний канал для відводу надлишкових вод, який проходить вздовж усієї територіальної громади і впадає у річку Дніпро. Водозаборів (діючих) на території міста немає.

Територія Верхньодніпровської ОТГ знаходиться в районі розташування створеного (оголошеного) лісового заказника загальнодержавного значення “Велика Западня” (постанова РМ УРСР від 28.10.1974 № 500); а також ботанічного заказника місцевого значення “Урочище балка Глибока” (рішення облвиконкому від 21.07.1977 № 473), межі якого встановлені в натурі згідно проекту землеустрою щодо організації встановлення меж територій природно-заповідного фонду та іншого природоохоронного призначення. Зазначена територія знаходиться в районі розташування території, що резервується для подальшого створення об'єкту природно-заповідного фонду, а саме: “Домоткань - Самотканський”.

2.4. Кліматичні умови

Верхньодніпровська територіальна громада знаходиться в межах посушливої, дуже теплої зони де характерні посушливі періоди, підсилені сухими вітрами-суховіями. Кліматичні умови сприятливі для вирощування зернових, ячменю, кукурудзи, зернобобових, баштанових культур, соняшника, овочівництва.

Природно-кліматичні умови Верхньодніпровщини сприяють як для розвитку сільського господарства так і для спорудження промислових об'єктів, а саме:

- Осадки 416-455 мм в рік;
- Тривалість сонячного сйва від 2050 до 2150 годин на рік (з 8760 річних годин);
- Сума активних температур вище 10⁰ С-від 2700 до 3400 годин на рік(з 8760 річних годин);
- Тривалість без морозного періоду (період вегетації) в середньому 185 днів на рік;
- В літній період дмуть переважно західні та південно-західні вітри, взимку – східні та північно-східні вітри.
- Оскільки територія Верхньодніпровської громади розташована на березі річки Дніпро та річки Самоткань, характерна підсилена бризова циркуляція, що є сприятливою складовою для вирощування сільськогосподарських культур;
- Такі явища як туман, хуртовини, грози, град трапляються дуже рідко.

2. Населення і трудові ресурси

Населення і трудові ресурси розвиваються за загальноукраїнськими тенденціями, які якнайкраще демонструє загальна динаміка розвитку населення проведена станом на 2014 рік. Діаграма представляє вікову структуру населення України з кроком у 3 роки. Відповідно, якщо цей графік застосувати станом на 2018 рік то ми бачимо, що найменша вікова група – це особи у віковому проміжку 16 -19 років. Тобто та категорія осіб, яка через 5 років мала би складати основну групу працездатного населення.

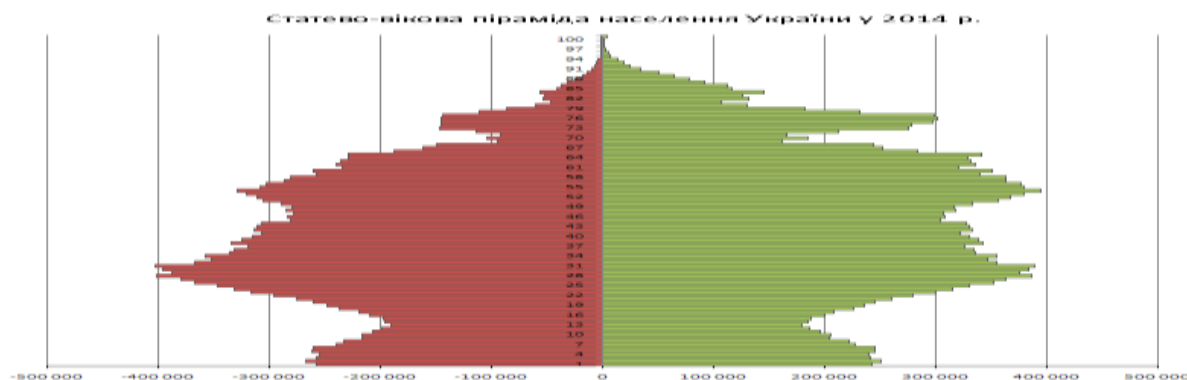


Рис. 3. Динаміка вікової структури населення України.

3.1. Чисельність населення і демографічна ситуація.

Населення громади демонструє скорочення. По кожному населеному пункту воно в принципі незначне.

Найбільші втрати за статистичними даними має в абсолютному значенні м. Верхньодніпровськ:

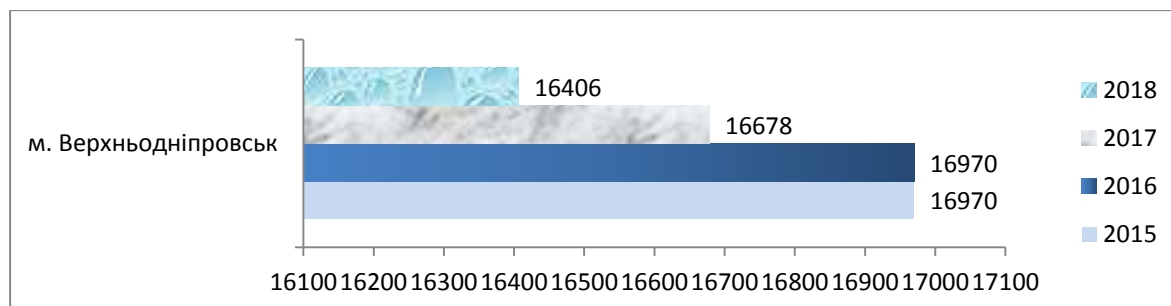


Рис. 4. Чисельність населення м. Верхньодніпровська

Безумовно, має місце поселення без реєстрації, однак ці дані відслідкувати не представляється можливим. Нажаль, статистичні дані по Дніпропетровській області є винятково за переписом 2001 року.

Таблиця 7. Чисельність мешканців, осіб.

території	2015	2016	2017	2018
м. Верхньодніпровськ	16970	16970	16678	16406
с. Перше Травня	352	350	347	347
с. Новогригорівка	110	108	107	107
с. Підлужжя	370	371	371	371
с. Самоткань	29	28	28	28
с. Тарасівка	169	172	172	172
Усього	18000	17999	17673	17431

Профіль Верхньодніпровської територіальної громади

Населені пункти громади мають переважно стабільне населення. Однак такі населені пункти як с. Самоткань, с. Новогригорівка, с. Тарасівка вже зараз мають ознаки деградації населення. Оскільки немає статистичних даних, є облік на місцевому рівні, не виключається похибка.

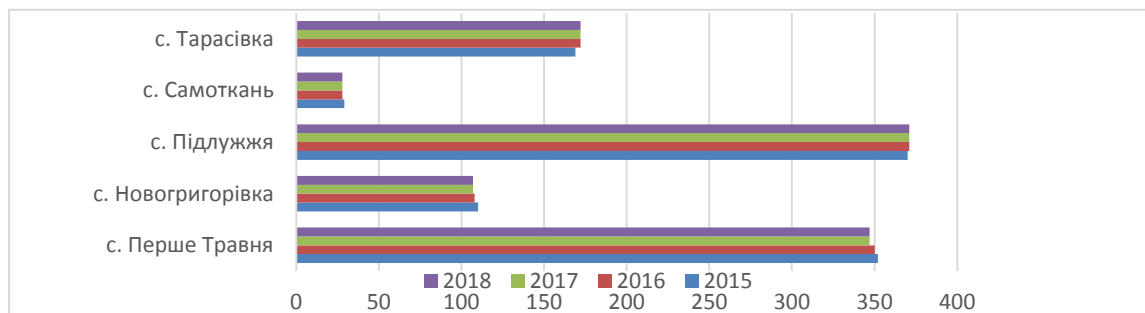


Рис. 5. Зміна чисельності населення по роках.

Однак за питомою вагою у загальній чисельності населення населені пункти громади суттєво відрізняються.



Рис. 6. Питома вага населених пунктів у загальній чисельності населення.

Аналіз природного та міграційного руху демонструє негативні тенденції не лише із від'ємним сальдо населення, але й зі скороченням кількості народжених, що є причиною зростання частки населення старшого за дітородний вік у в усіх населених пунктах громади.

Таблиця 8. Природний та міграційний рух населення, осіб

Показники	2015	2016	2017	2018
Народжені	137	104	97	85
Померлі	290	271	288	280
Природний приріст	-153	-167	-191	-195
Прибулі	--	232	271	210
Вибулі	--	137	211	230
Сальдо міграції	--	95	60	-20
Загальне збільшення (зменшення)		- 72	-131	-216

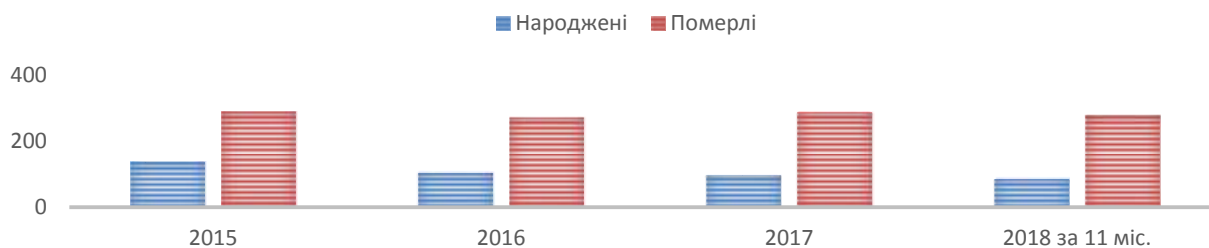


Рис. 7. Природний та міграційний рух населення, осіб (сумарно по всіх населених пунктах)

Таблиця 9. Розподіл населення за віком, осіб (сумарно по всіх населених пунктах, що увійшли до складу ОТГ)

Показники	2015	2016	2017	2018
Населення у віці:				
Працездатному	58%	57%	59%	59%
старшому за працездатний	12%	12%	14%	14%
молодшому за працездатний	14%	15%	15%	16%
Діти усього.	3230	3231	3271	3263
Діти дошкільного віку	1497	1507	1526	1524.
Діти шкільного віку	1733	1724	1745	1739

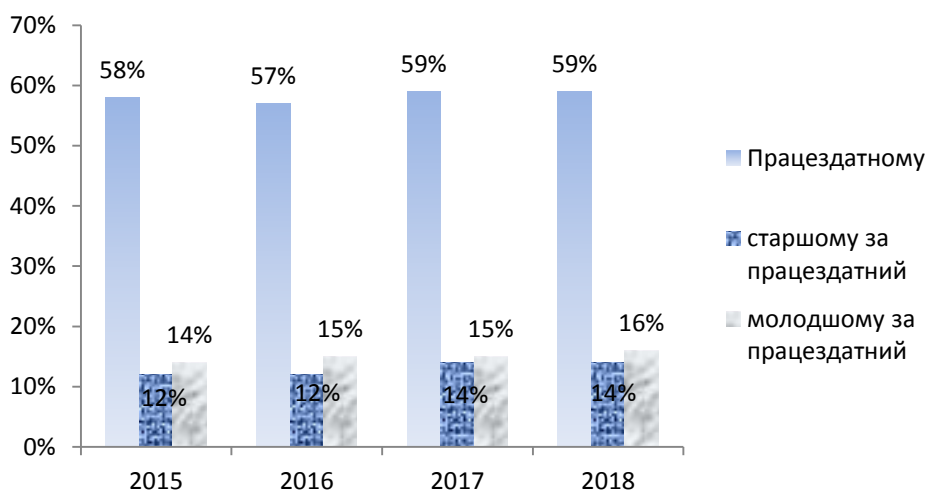


Рис. 8. Розподіл населення за віком, осіб (сумарно по всіх населених пунктах, що увійшли до складу ОТГ)

Як бачимо, особливих розбіжностей у віковій структурі населення між міськими та сільськими населеними пунктами громади не спостерігається.

Таблиця 10. Розподіл населення за віком у Першотравенському старостинському окрузі станом на 2017 рік, осіб

Показники	Першотравенський старостинський округ
Населення у віці:	1246
Працездатному	451
молодшому за працездатний (до 17 років)	318
старшому за працездатний	256
Діти дошкільного віку	65
Діти шкільного віку	156

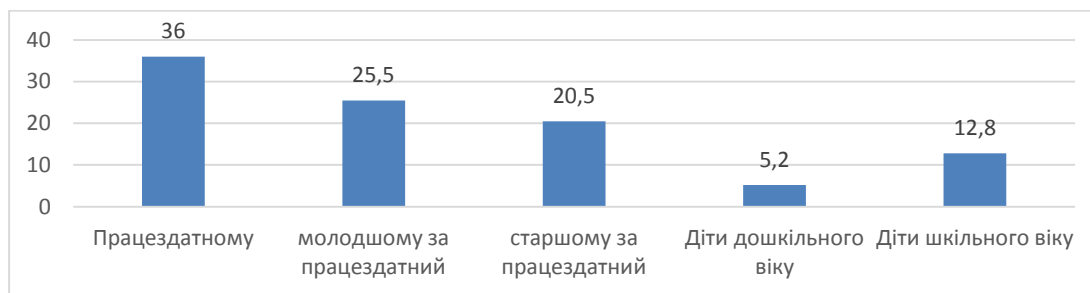


Рис. 9. Розподіл населення за віком у Першотравенському старостинському окрузі станом на 2017 рік, осіб

3.2. Зайнятість населення та безробіття

За даними громади кількість зайнятого населення суттєво зросла у 2016 та 2017 році. Порівняно із 2015 роком кількість працюючих збільшилася на 270 осіб що для території такою кількістю населення є суттєвим зростанням.

Таблиця 11. Загальні тенденції зайнятості, осіб (сумарно по всіх населених пунктах, що увійшли до складу ОТГ)

Регіони	2015	2016	2017
Громада	7080	7109	7350
Район			
Область	1479600	1425400	1390900

Як бачимо, загалом по області чисельність зайнятого населення скорочується, а по Верхньодніпровській громаді чисельність зайнятого населення дещо збільшується – порівняно із 2015 роком на 4,5%.

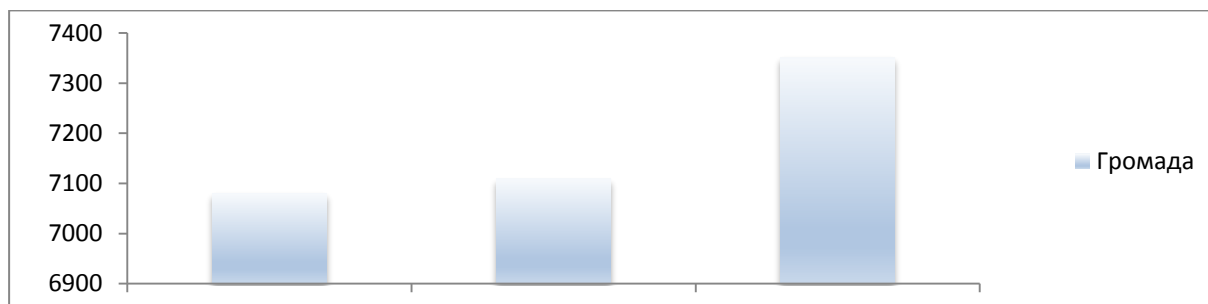


Рис. 10. Загальні тенденції зайнятості, осіб (сумарно по всіх населених пунктах, що увійшли до складу ОТГ)

Таблиця 12. Рівень зареєстрованого безробіття та навантаження на одну вакансію (сумарно по всіх населених пунктах, що увійшли до складу ОТГ)

Показники	2017	
	Громада	Область
Рівень зареєстрованого безробіття (у відсотках до економічно активного населення працездатного віку)	—	9,0 %
Кількість безробітних на одну вакансію (чисельність зареєстрованих безробітних, поділена на кількість вакантних робочих місць)	15	6

3. Доходи населення і заробітна плата

За отриманими даними протягом періоду спостереження заробітна плата на території, які увійшли в ОТГ, була більшою, ніж в районі, однак меншою, ніж в середньому по області.

Таблиця 13. Середня заробітна плата, грн. (сумарно по всіх населених пунктах, що увійшли до складу ОТГ)

Регіони	2015	2016	2017
Громада	3700,0	4428,0	6442,0
Район	3528,0	4210,0	6136,0
Область	4366,0	5075,0	6939,0

Таблиця 14. Середня заробітна плата за видами діяльності, грн. (сумарно по всіх населених пунктах, що увійшли до складу ОТГ)

Галузі та види діяльності	2017
Сільське господарство, мисливство, лісове та рибне господарство	5670,0
Промисловість	5825,0
Будівництво	5525,0
Оптова й роздрібна торгівля; торгівля транспортними засобами; послуги з їх ремонту	5100,0
Готелі та ресторани	5305,0
Транспорт і зв'язок	6074,3
Фінансова діяльність	10400,0
Операції з нерухомістю, здавання під найм та послуги юридичним особам	4900,0
Державне управління	
Освіта	6700,0
Охорона здоров'я та соціальна допомога	4720,0
Колективні, громадські та особисті послуги	5685,0
Інші види діяльності	7732,0

Найвища заробітна плата у 2017 році була у сфері фінансової діяльності, інших видів діяльності, освіти. Усі інші види діяльності мають рівень заробітної плати нижче середнього по області. У 2018 році середня заробітна плата по області орієнтовно склала 8023 грн.

4. Економіка громади

4.1. Суб'єкти господарської діяльності

На території громади зареєстровані станом на грудень 2018 року 155 суб'єктів господарювання, ця кількість порівняно із 2017 роком скоротилася на 12 одиниць. До малих підприємств статистично віднесено 5 суб'єктів господарювання.

Таблиця 15. Зареєстровані суб'єкти господарської діяльності (сумарно по всіх населених пунктах, що увійшли до складу ОТГ)

А. Юридичні особи

Показники	2015	2016	2017	2018
Усі суб'єкти ЄДРПОУ:				
Громада	144	176	187	155
Район			978	644
з них СПД - юридичні особи *				
Громада	4	5	6	6
Район				644
з них малі підприємства				
Громада	140	171	181	149
Район				644

Профіль Верхньодніпровської територіальної громади

*Усі суб'єкти ЄДРПОУ мінус державні та комунальні організації (установи, заклади), асоціації, корпорації, консорціуми, концерни та інші об'єднання юридичних осіб, філії (інші відокремлені підрозділи), представництва, товарні біржі, кредитні спілки, споживчі товариства, політичні партії, громадські організації, релігійні організації, профспілки та об'єднання профспілок, благодійні організації, об'єднання співласників багатоквартирних будинків

Чисельність фізичних осіб – підприємців скоротилася у 2017 році порівняно із 2016 на 114 осіб, на 14%. Однак ця тенденція була загальноукраїнською. Також чисельність фізичних осіб – підприємців в громаді складає 6,5% від загальнообласного.

В. Фізичні особи-підприємці

Регіони	2015	2016	2017	2018
Громада	258	269	243	297
Район	828	974	860	860
Область		101187	114249	

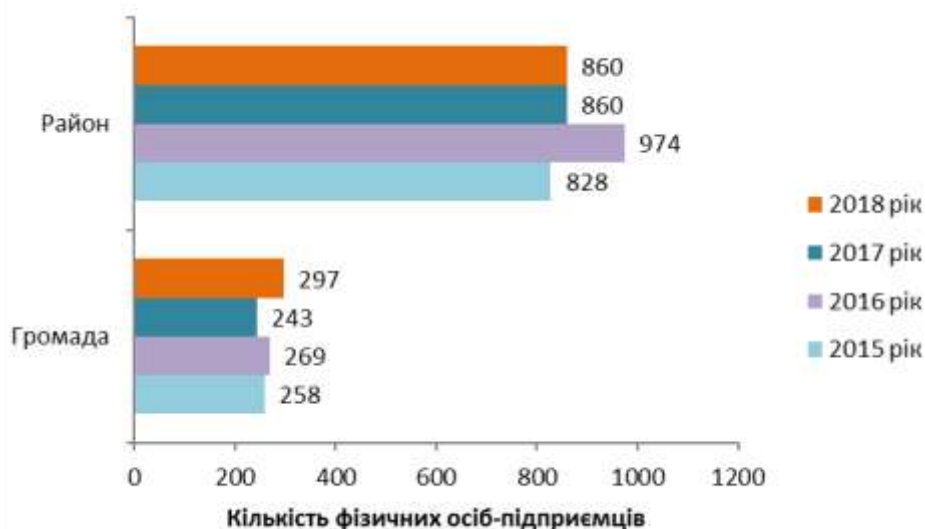


Рис. 11. Кількість фізичних осіб – підприємців

Верхньодніпровська ОТГ має розвинутий промисловий комплекс, який забезпечує суттєві надходження до бюджету, є значним виробником товарів металургійного виробництва та галузі машинобудування. Промисловість громади представлена 6 підприємствами, віднесеними до основного кола звітуючих, які стало зберігають позитивну тенденцію щодо нарощування обсягів виробництва.

Очікуваний у 2018 році обсяг реалізованої продукції в діючих цінах підприємств збільшиться в 2,2 рази по відношенню до 2013 року і складе 1 млн. 489,2 тис. грн.

На підприємствах міста Верхньодніпровська значні кошти виділяються на фінансування заходів, пов'язаних з модернізацією, реконструкцією, технічним переозброєнням виробництва.

Найбільш значимим підприємством середнього бізнесу є ТОВ «АСТРА». За 26 років роботи компанія виконала більше 3,5 тис. проектів. Піклуючись про раціональне використання енергоресурсів в умовах постійного їх подорожчання, «АСТРА» забезпечує комплексні енергоефективні рішення інженерних систем торговельних та промислових об'єктів, а також комплексне сервісне обслуговування даних систем. За ініціативою ТОВ «АСТРА» у Верхньодніпровську створене потужне підприємство з виробництва сучасного торговельного та складського обладнання, яке імпортується до багатьох країн Європи та світу.

У 2014 році для відбудови Верхньодніпровського заводу потужного радіобудування був залучений інвестор з Луцька – Міжнародний холдинг «Модерн

Експо». За два роки було проведено реконструкцію виробничих цехів, модернізацію виробничого обладнання та створено більше 400 робочих місць. Загалом ТОВ «АСТРА» та компанія «Модерн Експо» інвестували в розвиток власного виробництва більше 50,0 млн.грн. Об'єднавши можливості з глобальним виробником і постачальником торгового обладнання, ТОВ «АСТРА» отримала нові виробничі переваги. Широкі можливості новітнього технічного оснащення заводу дозволяють дуже швидко виготовити необхідну кількість обладнання, потрібного під конкретний проект будь-якої складності і масштабу, незалежно від географічного розташування об'єкта Замовника.

Відповідно до нарощування обсягів промислового виробництва на 37,7% по відношенню до показника 2014 року зріс загальний обсяг зовнішньоторговельного обороту і склав 32,5 млн.дол. США, позитивне сальдо – 10,2 млн.дол. США. Обсяги експортних поставок збільшилися на 8,1%, імпорتنних – вдвічі і склали 21,4 млн.дол. США та 11,1 млн.дол. США відповідно. Найбільшу питому вагу у загальному обсязі експортних поставок складає продукція харчової промисловості – 47,2%, імпорتنних, машини, устаткування та механізми – 47,1% . У сфері роздрібною торгівлі подолано негативну тенденцію щодо зниження обсягу товарообороту, яка спостерігалася у 2013-2015 роках. З 2016 року спостерігається стійка тенденція зростання товарообороту, який у 2018 році очікувано складе 276,5 млн.грн., що у порівнянних цінах на 10,6% більше показників минулого року і майже вповнину більше показників 2013 року.

За 4 роки відкрито 7 нових об'єктів торгівлі загальною площею 670 кв. метрів та 4 нових об'єкти ресторанного господарства на 140 посадкових місць. За рахунок їх відкриття створено 35 нових робочих місць. Протягом звітного року послугами пасажирського транспорту скористалося 144,1 тис. осіб, пасажирооборот склав 6,0 млн.пас.км.

Сільгосптоваровиробники громади демонструють зростання показників аграрного сектору економіки так за останні 5 років спостерігаємо підвищення врожайності по основних сільськогосподарських культурах – озима пшениця з урожайності 31,7 ц/га в 2014 році досягла у 2018 році урожайність 35,1 ц/га, відповідно соняшник – з 22,8 ц/га збільшив урожайність до 26,5 ц/га та кукурудза на зерно – з 49,5 ц/га досягла урожайності 58,4 ц/га. Це відрізняється від загальнообласних показників. Оскільки по Дніпропетровській області загалом спостерігається скорочення виробництва сільськогосподарської продукції.

Відбувається інтенсивне оновлення машинно-тракторного парку сільгосптоваровиробників. Тільки у звітному році придбано 23 одиниці техніки, з них 5 тракторів, 3 комбайни та інші сільськогосподарські машини.

4.2. Структура економіки та розвиток головних секторів

Загалом на відміну від району економіка Верхньодніпровської громади має найбільш представленим сектор машинобудування, у тому числі. Підприємств із іноваційною складовою. Усі згадані підприємства можна віднести до середніх за чисельністю працюючих.

Таблиця 16. Найбільші роботодавці (не більше 30)

Підприємство, організація, установа	Вид діяльності (основний)	Чисельність працівників у 2017 р.
ТОВ «ВЗПР» ЄДРПОУ 14313961	28.25 Виробництво промислового холодильного та вентиляційного устаткування 31.01 Виробництво офісних і магазинної меблів (основний) 24.33 Холодильна формування і фальцювання 25.11 Виробництво будівельних металевих	За 2015р -300 чол

Профіль Верхньодніпровської територіальної громади

	<p>конструкцій та виробів 25.62 Основні технологічні процеси машинобудування 46.69 Оптова торгівля іншою технікою і обладнанням 46.90 Неспеціалізована оптова торгівля 68.20 Оренда і управління власною або орендованою нерухомістю</p>	
ТОВ «Астра»	<p>43.22 Монтаж систем водопостачання, опалювання та кондиціонування 43.29 Інші будівельно-монтажні роботи 46.69 Оптова торгівля іншою технікою і обладнанням 46.90 Неспеціалізована оптова торгівля 41.49 Вантажні перевезення автомобільним транспортом 33.20 Монтаж промислової техніки і обладнання 41.20 Будівництво житлових і нежитлових будівель</p>	<p>За 2015р -300 чол 2017-321 чол 2018- 319 чол</p>
ПАТ «Верхньодніпровський машинобудівний завод»	<p>28.95 Виробництво техніки для виготовлення картону і паперу 30.20 Виробництво залізничних локомотивів і рухомого складу (основний) 17.21. Виробництво гофрованого паперу та картону, паперової та картонної тари 25.61 Обробка металів та нанесення покриттів на метали 46.90 Неспеціалізована оптова торгівля 41.49 Вантажні перевезення автомобільним транспортом</p>	<p>За 2017 р-200 чол</p>
ПАТ «ВЛМЗ ім. 1-го травня»	<p>24.42 Виробництво алюмінію 24.44 Виробництво міді (основний) 24.51 Лиття чавуну 24.52 лиття сталі 24.54 Лиття інших кольорових металів 48.41 Вантажні перевезення автомобільним транспортом</p>	<p>За 2017 р-250 чол</p>
ТОВ «Шлях»	<p>28.14 Виробництво інших кранів і вентилів 28.15 Виробництво підшипників, шестерень, елементів зубчастих передач і приводів 24.44 Виробництво міді (основний) 25.62 Основні технологічні процеси машинобудування 25.94 Виробництво кріпильних виробів 46.62 Оптова торгівля механічними верстатами 46.72 Оптова торгівля металами та металевими рудами 46.90 Неспеціалізована оптова торгівля</p>	<p>За 2015р -150 чол</p>
ТОВ «Верхньодніпровський авторемонтний завод»	<p>29.20 Виробництво кузовів для автотранспортних засобів; виробництво трейлерів і напівпричепів основний. 45.19 Продаж інших моторних транспортних засобів 45.20 Техобслуговування і ремонт Моторно-транспортних засобів 45.31 Оптова торгівля запасними частинами і приладдям для автомобілів 46.90 Неспеціалізована оптова торгівля</p>	<p>За 2015р -150 чол</p>

	56.29 Інші види організації харчування	
--	--	--

4.3. Розвиток малого і середнього бізнесу

Суб'єкти господарювання – фізичні особи підприємці представляють сферу надання послуг та торгівлі – від послуг з зв'язку та обслуговування техніки до побутових послуг. Однак встановити «білі плями» - зони неохоплені послугами неможливо. Оскільки статистика по громаді в такому розрізі не ведеться загалом вирізняємо;

- Сфера побутових послуг - 27
- Сфера харчування – 7
- Сфера торгівлі - 263

4.4. Зовнішньоекономічна діяльність

На території громади працюють підприємства, які здійснюють зовнішнь-економічну діяльність, однак точних даних про експортерів-імпортерів в розрізі району чи громади немає. Загалом:

ПАТ «ВЛМЗ ім. 1-го травня» - експорт продукції в Турцію.

ТОВ «ВЗПР» - експорт продукції в Марокко, Румунію, ОАЕ; імпорт з Китаю, Німеччини, Італії, Сербії, Словенії, Туреччини.

ПАТ «Верхньодніпровський машинобудівний завод» - Гвінея, Сербія, Ямайка, Литва, Казахстан.

ТОВ «Астра» - імпорт з Китаю, Німеччини, Італії, Нідерландів, Польщі; експорт в Молдову, ОАЕ;

ТОВ «Компанія Техінвест» - експорт в Казахстан, Узбекистан, В'єтнам.

4.5. Інвестиційна діяльність

Громада має пропозиції грінфілд та браунфілд, які можуть бути забезпеченні інженерними комунікаціями. Крім незабудованих ділянок в промисловій зоні є невикористовувані забудовані площі, які можуть використовуватися для розвитку бізнесу.

Таблиця 17. Наявні на території громади вільні земельні ділянки, призначені для ведення господарської діяльності (крім с/г призначення)

Адреса, стислий опис, призначення	Власник (власники – із зазначенням частки)	Площа, кв. м
м. Верхньодніпровськ, вул. Степова, незабудована земельна ділянка промислового призначення	Верхньодніпровська міська рада	Орієнтовно 76000
м. Верхньодніпровськ, вул. Семенова, незабудована земельна ділянка промислового призначення	Верхньодніпровська міська рада	Орієнтовно 55000
м. Верхньодніпровськ, вул. Горького, незабудована земельна ділянка громадського призначення для будівництва стадіону з інфраструктурою	Верхньодніпровська міська рада	Орієнтовно 50000
м. Верхньодніпровськ, вул. Попова, незабудована земельна ділянка	Верхньодніпровська міська рада	Орієнтовно 198000
м. Верхньодніпровськ, вул. Семенова, незабудована земельна ділянка	Верхньодніпровська міська рада	Орієнтовно 10000
м. Верхньодніпровськ, вул. Пожежна, незабудована земельна ділянка	Верхньодніпровська міська рада	Орієнтовно 4000
м. Верхньодніпровськ, вул. Титова, незабудована земельна ділянка промислового призначення, кадастровий номер 1221010100:19:001:0004	Верхньодніпровська міська рада	6626

Профіль Верхньодніпровської територіальної громади

Примітка. Для надання зазначених земельних ділянок заінтересованим особам, які мають на це право, обов'язковою умовою є необхідність розроблення містобудівної документації (детальний план території/план зонування) під час розробки якої можлива зміна призначення ділянки, у разі необхідності.

- **Об'єкти нерухомості** – 3700 (житловий фонд – індивідуальні буд.) + 48 (комунальна власність – багатоповерхові будинки).

Багатоповерхові будинки відповідно до рішення конституційного суду є спільною власністю власників квартир та мають бути передані їм у власність.

Серед об'єктів комунальної власності - соціально значущі установи, загальні характеристики яких будуть описані після проведення інвентаризації.

Комунальна власність:

а) споруди(оренда, приватизація):

оренда – 15;

приватизація – відсутні.

в) земельні ділянки ОТГ – 10153 га.

Місто – 1017 га

Старостинський округ – 9136 га

Таблиця 18. Планована інвестиційна діяльність у громаді в найближчий період

Проект, орієнтовний термін виконання (рік початку – рік завершення)	Кошторисна вартість, тис. грн.	Джерело фінансування
Будівництво Стадіону	29 млн грн	Обласний бюджет
Будівництво міського пляжу	20 млн грн	Державний бюджет
Будівництво заводу по переробці овочів та фруктів	10 млн \$	Приватні, частково грантові

5. Фінансовий стан та бюджет громади

5.1 Бюджет громади

Бюджет громади сукупно, порівняно із 2015 роком на 1 січня 2018 року зріс удвічі, без урахування ПДФО.

Податок з доходів фізичних осіб у 2018 році складав 47826,1 тис грн

Таблиця 19. Доходи бюджету, тис. грн.

Показники	2015	2016	2017 (сумарно)	2018
Податок на доходи фізичних осіб	-	-	38549,8	47826,1
Єдиний податок(крім с/г виробників)	2641,5	4776,9	7303,6	9051,1
Єдиний податок від с/г виробників	-	-	573,6	688,3
Доходи від відчуження нерухомості та землі	70,7	801,5	478,7	64,5
Податок на прибуток підприємств комунальної власності	12,7	9,6	8,3	10,6

Профіль Верхньодніпровської територіальної громади

Плата за землю	1984,8	2948,7	5314,6	5196,6
Податок на нерухомість	275,9	542,3	717,8	917,1
Акцизний податок	2364,8	4452,5	4515,5	4139,2
Інші місцеві податки та збори	71,3	42,5	534,6	71,5
Екологічний податок	25,9	19,4	48,0	42,5
Податкові надходження разом	7376,9	12791,9	57565,8	67943,0
Дохід від оренди комунального майна	13,4	9,5	3,0	0,0
Інші неподаткові надходження	1244,7	1258,0	1565,5	2438,4
Разом	8705,7	14860,9	59613,0	70445,9

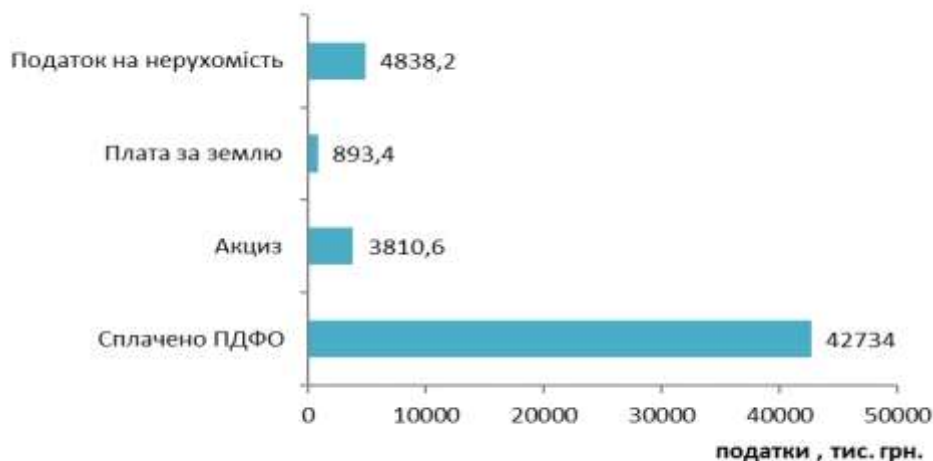


Рис. 12. Основні складові наповнення місцевого бюджету

Отже, ПДФО є основним джерелом надходжень до місцевого бюджету.

Крім ПДФО важливими складовими бюджету є Єдиний податок(крім с/г виробників) та плата за землю. Індекс доходів бюджету на одного мешканця у 2017 році зріс порівняно із 2016 на 31%, і склав 1,04 .

Найбільшими платниками податків до місцевого бюджету є:

ПАТ «Верхньодніпровський машинобудівний завод» , «ТОВ «Компанія Техінвест», Верхньодніпровський завод потужного радіо будівництва, Відділ освіти Верхньодніпровської районної адміністрації, ТОВ «АСТРА», Комунальний заклад «Верхньодніпровська центральна районна лікарня», ПАТ «Верхньодніпровський машинобудівний завод», ПАТ «Верхньодніпровський ливарно-механічний завод», ПАТ з газопостачання та газифікації «Дніпропетровськ Газ», ТОВ «Верхньодніпровський авторемонтний завод», ДТЕК «Дніпрообленерго», ТОВ «Шлях».

Таблиця 20. Доходи бюджету на одного мешканця

Періоди	Дохід на одного мешканця власних надходжень
Громада ¹	-

¹ Як сума показників по громадах, що увійшли в ОТГ

Профіль Верхньодніпровської територіальної громади

А. 2016 р.	496,09
В. 2017 р.	3379,00
С.2018 р.	4041,00

Структура видатків місцевого бюджету є стандартною. Основними є видатки на освіту, охорону здоров'я. Видатки розвитку були спрямовані, у тому числі, на вирішення найбільш проблем громади – ремонт та облаштування доріг та дорожньої інфраструктури, однак обсяг видатків значно нижчий за потребу.

Таблиця 21. Структура видатків бюджету громади, тис. грн. (2017 рік, прогноз 2018 року)

Галузі	Всього		у тому числі:			
	Кошти бюджету громади	Міжбюджетні трансферти	зарплата	комунальні послуги та енергоносії	інші видатки споживання	видатки розвитку
Державне управління	3021,0/12969,6		1999,1/9821,5	55,0/148,5	858,5/2806,2	108,4/193,4
Освіта	15057,2/20636,8	0/23112,7	7292,3/10968,8	2190,8/2378,9	4977,6/7134,6	596,5/154,5
Охорона здоров'я		0/15212,6				
Культура і мистецтво	156,5/351,0				156,5/351,0	
Фізкультура і спорт	0/77,3				0/77,3	
Соціальний захист та соціальне забезпечення	603,7/985,8		43,7/120,0		560,0/865,8	
Житлово-комунальне господарство	6601,4/14306,7				5730,7/9905,0	870,7/4401,7
Транспорт, дорожнє господарство	3583,9/4501,6				1553,9/1715,9	2030,0/2785,7
Інші	4131,7/24900,1				1711,6/24310,2	2420,1/589,9
РАЗОМ	33155,4/117054,2	0/38325,3	9335,1/20910,3	2245,8/2527,4	15548,8/47166,0	6025,7/8125,2

Реалізовані проекти за кошти, передбачені як державна підтримка, відповідають основним вимогам громади та спрямовані на вирішення основних проблем. Однак визначені проблеми громади вимагають збільшення обсягів фінансування на їх подолання.

Таблиця 22. Перелік та вартість реалізованих в межах території ОТГ проектів за кошти державної субвенції на соціально-економічний розвиток регіонів чи Державного фонду регіонального розвитку

назва	рік	Сума, тис.грн.	Коментар (що досягнуто завдяки)
-------	-----	----------------	---------------------------------

Профіль Верхньодніпровської територіальної громади

				проекту)
	Капітальний ремонт вул. Набережна на ділянці від вул. Шевченко до вул. Дніпровська м. Верхньодніпровськ Дніпропетровської області (передано з районного бюджету)	2017-2018	2017 – 655,1 2018 – 1911,4	
	Виготовлення проектно-кошторисної документації щодо Реконструкції Верхньодніпровського комунального дошкільного навчального закладу № 8 “Золота рибка” з облаштуванням прилеглої території за адресою: Дніпропетровська область, м. Верхньодніпровськ, вул. Гагаріна 26-б	2018	432,0	РЕАЛІЗОВУЄТЬСЯ
	Виготовлення проектно-кошторисної документації щодо Інженерної підготовки та благоустрою рекреаційної зони у районі набережної по вул. Римська, м. Верхньодніпровська, Дніпропетровської області	2018	509,0	РЕАЛІЗОВУЄТЬСЯ

6. Фінансова інфраструктура та мережа підтримки бізнесу

На території Верхньодніпровської ОТГ діють відділення банківських установ:

- АТ «ОЩАДНИЙ БАНК УКРАЇНИ», «ПРИВАТ-БАНК»,
- БАНК «АВАЛЬ».

Відділення усіх банківських установ розташовані у центральній частині міста Верхньодніпровська та забезпечені мережею банкоматів:

БАНК «АВАЛЬ» - 4 банкомати

«ПРИВАТ-БАНК» - 7 банкоматів

АТ «ОЩАДНИЙ БАНК УКРАЇНИ» -3 банкомати

Загалом – чотирнадцять банкоматів. Однак на території сіл, що входять до складу громади банкоматів немає по жодному з банків, що створює незручності для користувачів (результати опитування). На території громади відсутні інституції підтримки бізнесу: немає бізнес-центрів, інших форм підтримки для бізнесу. Діє дві громадські організації, які відповідно до статуту можуть підтримувати бізнес відповідного спрямування: Асоціація селянських (фермерських) господарств Верхньодніпровського району та Громадська організація «Верхньодніпровське районне товариство бджолярів-любителів».

На території громади відсутні бізнес-центри, бізнес-інкубатори, які би забезпечили підтримку малого та середнього бізнесу.

7. Транспортна інфраструктура і зв'язок

Загальна протяжність доріг складає 162 км.

Стан доріг – задовільний, але терміново потребує ремонту більша їх частина. На теперішній час є потреба проведення інвентаризації доріг, складання карти стану дорожнього покриття та визначення черговості ремонту.

Транспортні маршрути (громадський транспорт) по території міста Верхньодніпровськ – та між населеними пунктами територіальної громади маршрутами внутрішнього сполучення відсутні.

Маршрути сполучення між містами та селами виконують приватні перевізники за угодою з ОДА.

Таблиця 23. Хронометраж відстаней населених пунктів до адміністративного центру

	Сполучення	Час
1.	м. Верхньодніпровськ – м. Дніпро	1г. 14 хв.
2.	м. Верхньодніпровськ - с. Перше Травня	15 хв.
3.	м. Верхньодніпровськ – с. Підлужжя	12 хв.
4.	м. Верхньодніпровськ – с. Тарасівка	10 хв.
5.	м. Верхньодніпровськ – с. Новогригорівка	18 хв.
6.	м. Верхньодніпровськ – с. Самоткань	13 хв.
7.	м. Верхньодніпровськ – с. Пушкарівка	8 хв.

На відстані 12 км знаходиться залізнична станція Верхньодніпровськ, яка зв'язана з громадою автобусним сполученням. Із загальною сіткою автомобільних доріг України Верхньодніпровська територіальна громада пов'язана дорогою Національного значення Н08 Бориспіль – Дніпро - Запоріжжя та територіальною дорогою Верхньодніпровськ – Вільногірськ. Інші дороги, які проходять через територію громади відносяться до доріг місцевого значення.

Зв'язок.

На території ОТГ працює 6 провайдерів надавачів послуг мобільного зв'язку та інтернету.

Всі школи та садочки на території громади забезпечені інтернет-зв'язком, але якість його в сільській місцевості низька.

8. Інфраструктура торгівлі та послуг

Мережа закладів торгівлі та громадського харчування

Станом на 1 жовтня 2018 року торгівельна мережа ОТГ налічувала 165 магазинів і павільйонів, з яких 64 об'єкти з продажу продовольчих товарів, 101 – непродовольчих; 24 підприємства ресторанного господарства, із них загальнодоступних (кафе, бари) – 15, та понад 30 малих архітектурних форм.

Мережа закладів побутового обслуговування

Станом на 1 жовтня 2018 року мережа закладів побутового обслуговування складала 59 одиниць, у структурі закладів переважають перукарні – 32,2 % або 19 одиниць.

Загалом надаються усі необхідні послуги.

Туристична інфраструктура

Єдиним об'єктом розміщення є кардіологічний санаторій «Славутич ім. Б.В. Пашковського» розташований на березі Дніпра. Санаторій знаходиться в масиві листяного парку на відстані 2,5 кілометрів від міста Верхньодніпровськ.

Серед застосовуваних в санаторії методів лікування варто особливо відзначити бальнеотерапію, грязелікування, різні види гідротерапії та фізіолікування. Ефективності процедур сприяє застосування сучасного обладнання та обслуговування висококваліфікованим медичним персоналом.

Розвинена інфраструктура санаторію включає в себе такі об'єкти, як басейн, кафе, бар, кіноконцертний зал, сауну, перукарню, обладнаний пляж і багато іншого.

Територія фактично не має туристичних об'єктів та місць розміщення, крім санаторію, однак вони можуть бути створені на основі існуючих природних ресурсів: береги Дніпра, так званий « Римський ліс» тощо.

Таблиця 24. Можливості для розміщення гостей у готелях, пансіонатах, турбазах, агрооселях

Заклад	Кількість ліжок	Річна заповнюваність, %
Санаторій «Славутич» ім. Б.В. Пашковського	286	100

9. Житлово-комунальна та енергетична інфраструктура

9.1. Житловий фонд

Житловий фонд громади представлений переважно будинками котеджного типу (6908), та відповідно 129 - за наданими даними – багатоквартирних будинків. Основна частина підключена до газопостачання. І в такий спосіб забезпечується опалення житла.

Надана статистика демонструє відсутність введення нового житла в експлуатацію, що є негативним фактором.

Таблиця 25. Стан житлового фонду громади

Показники	2016	2017
Заселені будинки разом	7037	7037
у тому числі: - індивідуальні будинки	6908	6908
Житловий фонд, тис. кв. м загальної площі	102.9	102.9
% помешкань, підключених до комунального водопостачання	91	91
% помешкань, підключених до комунального газопостачання	96	96
% помешкань, підключених до комунальної системи каналізації	49	49
% помешкань, підключених до центрального опалення	0	0

Помешкання – квартира або індивідуальний будинок.

Однак частина респондентів, які брали участь в опитуванні, відзначали складнощі із можливістю придбати житло.

Моніторинг ринку житла свідчить, що вартість одного квадратного метра на вторинному ринку нижче, ніж в інших містах області і дорівнює орієнтовно 4500 грн. Імовірно, це є причиною відсутності інвестицій в будівництво житла.

Таблиця 26. Введення нового житла (сумарно по всіх населених пунктах, що увійшли до складу ОТГ)

Показники	2015	2016	2017
Новозбудовані житлові будинки разом	1	2	0
у тому числі індивідуальні будинки	1	2	0
Середній розмір нового помешкання, м ²	0	0	0
Середня ринкова ціна 1 м ² площі нового помешкання, грн.:	0	0	0
- в індивідуальних будинках			
- в багатоквартирних будинках			

Таблиця 27. Забезпеченість житлом (сумарно по всіх населених пунктах, що увійшли до складу ОТГ)

Показники	2015	2016	2017
Загальна площа житла в місті, 1000 м ²	126.1	102.9	102.9

Забезпеченість житлом 1 кв. м на особу по громаді			
Забезпеченість житлом 1 кв. м на особу по області			
Забезпеченість житлом 1 кв. м на особу по Україні			

9.2. Комунальна інфраструктура та інженерні мережі

▪ Водопостачання та водовідведення

На території громади відсутні можливості видобувати та розподіляти питну воду. Основним джерелом питної води є КП ДОР «Аульський водовід».

Розподіл води та її постачання на території громади забезпечує комунальне підприємство районного значення. :

Таблиця 28. Водопостачання та водовідведення

Показники	2015	2016	2017
Протяжність мереж водопостачання, км	152,4	152,4	152,72
Протяжність мереж водовідведення, км	38,1	38,1	38,48
Споживання питної води, тис. м ³ – всього, у тому числі:	611,5	616,8	716,1
- населення	522,2	521,1	618,6
- підприємства	89,3	95,7	97,5

Мережі водопостачання у незадовільному стані (зношені), Документація на водогони, схеми розташування водних та каналізаційних мереж відсутня.

У селі Перше Травня є мережі водо-, електро- та тепlopостачання. В інших селах, що в підпорядкуванні ОТГ є тільки електропостачання.

• Тепlopостачання

На території ОТГ є об'єкти які мають централізоване опалення (багатоквартирні будинки, об'єкти соціальної сфери) та індивідуальне опалення.

Послуги з централізованого опалення надають ДП ОКП «Дніпротеплоенерго» «Верхньодніпровськтеплоенерго».

Централізоване опалення: КЗ «Верхньодніпровська СЗШ № 2 І-ІІІ ст.»; КЗ «Верхньодніпровська СЗШ № 3 І-ІІІ ст.»; корпус початкової школи КЗ «Верхньодніпровська СШ № 1 І-ІІІ ст.»; КЗ «Верхньодніпровська ДЮСШ»; Верхньодніпровський коледж ДДАЕ.

Індивідуальне опалення: КЗ «Першотравенська СЗШ І-ІІІ ст.»; КЗ «Верхньодніпровська СШ № 1 І-ІІІ ст.»; КЗ «Верхньодніпровська ЦРЛ ДОР»; КЗ «Верхньодніпровський ПДЮТ»; Районний Будинок культури.

Індивідуальні будинки та багатоквартирні будинки на індивідуальному опаленні.

Таблиця 29. Тепlopостачання (на рік)

Показники	2015	2016	2017
Протяжність мереж, км	1,59	1,59	1,59
Опалення, Гкал - всього, у тому числі:	1,93	1,81	2,072
- населення	-	-	-
- підприємства	1,93	1,81	2,072
Проектна потужність	7,4	7,4	7,4

Можливості підприємств, які надають послуги з тепlopостачання, використовуються не в повному обсязі. Вартість Гкал не визначено.

▪ Газопостачання

Практично увесь житловий фонд газифікований. Також споживачами газу є підприємства. Як на підприємствах, так і в житловому фонді, спостерігається незначне скорочення споживання газу.

Таблиця 30. Газопостачання

Показники	2015	2016	2017
Протяжність мереж, км	357	357	357
Споживання газу, тис. м ³ - всього, у тому числі:	19600	19000	18300
- населення	10900	10300	9690
- підприємства	8700	8700	8600
Проектна потужність			

▪ Електропостачання

Споживання електроенергії протягом трьох років також скорочувалося, однак скорочення є незначним як для підприємств, так і для побутових споживачів.

Таблиця 31. Електропостачання

Показники	2015	2016	2017
Протяжність мереж, км	87,5	87,5	87,5
Споживання електроенергії, МВт-год - всього, у тому числі:	139478,06	138772,87	137939,7
- населення	51278,7	51983,88	51278,7
- підприємства	88199,36	86778,99	86661,0
Проектна потужність			

9.3. Енергоспоживання та енергозбереження

Серед енергоносіїв представлений не тільки природний газ, а й альтернативні джерела енергії. Установи і організації здійснюють перехід на альтернативні джерела опалення (електроопалення – всі дитячі садочки; КЗ «Верхньодніпровська СЗШ № 5 І-ІІІст.» - твердопаливний котел).

Енергозбереження:

Дитячі садочки:

- КЗДО №1 «Чайка» - реконструкція даху + утеплення даху + заміна вікон
- КЗДО №3 «Дзвіночок» - реконструкція даху + заміна вікон
- КЗДО №4 «Чебурашка» - реконструкція даху + заміна вікон
- КЗДО №6 «Калинка» в с. Перше Травня - заміна вікон
- КЗДО №7 «Сонечко» - відсутні роботи по реконструкції
- КЗДО №8 «Золота Рибка» - відсутні роботи по реконструкції

Школи:

- КЗ «Верхньодніпровська СШ № 1 І-ІІІст.» - відсутні роботи по реконструкції
- КЗ «Верхньодніпровська СЗШ № 2 І-ІІІст.» - заміна вікон
- КЗ «Верхньодніпровська СЗШ № 3 І-ІІІст.» - відсутні роботи по реконструкції
- КЗ «Верхньодніпровська СЗШ № 5 І-ІІІст.» - заміна вікон + реконструкція частини даху

Енергоспоживання:

Запасу невикористаних електропотужностей немає, але технічні можливості є.

10. Соціальна інфраструктура

10.1. Мережа закладів освіти

Мережа закладів освіти представлена шістьма дитячими садками та п'ятьма школами. Причому спостерігається перенавантаження практично усіх дошкільних закладів, крім Першотравенського комунального закладу.

Таблиця 32. Дошкільні та загальноосвітні навчальні заклади

Показники	2015	2016	2017
Кількість дошкільних закладів, одиниць	5	6	6
Кількість дітей в дошкільних закладах, осіб	691	668	655
Завантаженість дошкільних закладів (дітей на 100 місць)	131	126,5	124
Кількість загальноосвітніх навчальних закладів, одиниць	5	5	5
Кількість учнів у загальноосвітніх навчальних закладах, осіб	1801	1747	1741
Кількість вчителів у загальноосвітніх навчальних закладах, осіб	217	215	219

Однак усі загальноосвітні навчальні заклади завантажені лише на 60-70%. Ще нижчий рівень завантаженості має Першотравенська середня загальноосвітня школа I-II ступенів.

Таблиця 36-1. Перелік та опис дошкільних та шкільних закладів

№	Назва та місце розміщення	Рік побудови чи капремонту	Проект на потужність	наповненість	Основна проблема
1	Верхньодніпровський комунальний заклад дошкільної освіти №1 «Чайка» Верхньодніпровської міської ради Дніпропетровської області	1944	86	152	Реконструкція системи опалення старого корпусу.
2	Верхньодніпровський комунальний заклад дошкільної освіти №3 «Дзвіночок» Верхньодніпровської міської ради Дніпропетровської області	1965	86	128	Утеплення фасаду будівлі.
3	Верхньодніпровський комунальний заклад дошкільної освіти №4 «Чебурашка» Верхньодніпровської міської ради Дніпропетровської області	1966	78	119	Утеплення фасаду будівлі.
4	Верхньодніпровський комунальний заклад дошкільної освіти №7 «Сонечко» Верхньодніпровської міської ради Дніпропетровської області	1979	103	100	Заміна вікон. Утеплення фасаду будівлі.
5	Верхньодніпровський комунальний заклад дошкільної освіти №8 «Золота рибка» Верхньодніпровської міської ради Дніпропетровської області	1979	110	131	Заміна вікон. Утеплення фасаду будівлі.
6	Першотравенський комунальний заклад дошкільної освіти «Калинка» Верхньодніпровської	1986	65	17	Мала наповнюваність.

Профіль Верхньодніпровської територіальної громади

	міської ради Дніпропетровської області				
7	Комунальний заклад «Верхньодніпровська спеціалізована школа №1 з поглибленим вивченням іноземних мов I-III ступенів» Верхньодніпровської міської ради Дніпропетровської області	1936 – основний корпус, 1867 – корпус початкової школи	550	361	Заміна вікон, ремонт даху.
8	Комунальний заклад «Верхньодніпровська середня загальноосвітня школа №2 I-III ступенів» Верхньодніпровської міської ради Дніпропетровської області	1974	900	548	Реконструкція системи опалення
9	Комунальний заклад «Верхньодніпровська середня загальноосвітня школа №3 I-III ступенів» Верхньодніпровської міської ради Дніпропетровської області	1966	360	216	Санация стін, ремонт даху.
10	Комунальний заклад «Верхньодніпровська середня загальноосвітня школа №5 I-III ступенів» Верхньодніпровської міської ради Дніпропетровської області	1988	900	547	Капітальний ремонт басейну.
11	Комунальний заклад «Першотравенська середня загальноосвітня школа I-II ступенів»	1976	320	69	Мала наповнюваність мережі, реконструкція системи опалення

Єдиний заклад, який надає професійну освіту в громаді є Верхньодніпровський коледж Дніпропетровського аграрно-економічного університету.

В коледжі працює 27 викладачів, з них на постійній основі – 21 викладач. З загальної кількості викладачів 18 мають вищу категорію, 6 викладачів мають звання викладач-методист, 1 викладач є кандидатом наук

. Загальний контингент студентів, що навчаються, складає 282 чол., з них: на денній формі здобуття освіти 256 чол., на заочній - 26 чол., сформовано 15 академічних груп денної форми навчання та 3 академічні групи заочної.

Заклад розміщений у власних приміщеннях. Всі навчальні приміщення, бібліотека, актовий зал, спортивний комплекс, їдальня паспортизовані і відповідають державним стандартам та санітарно-гігієнічним вимогам до закладів освіти. В закладі освіти, згідно навчальних планів, створено 21 кабінет та 2 лабораторії, функціонує педагогічний кабінет, музей та бібліотека.

Для зручного доступу до електронних ресурсів в коледжі створено сучасну безпроводну мережу Wi-Fi. У закладі дві комп'ютеризовані аудиторії загального призначення, одна спеціалізована аудиторія «Навчальна бухгалтерія», комп'ютерами забезпечені бібліотека, адміністрація, бухгалтерія, секретарі, лаборант, які включені в дану

структуру і серверний блок. Управлінська діяльність в коледжі підтримується програмним комплексом АСК «ВНЗ».

10.2. Мережа закладів охорони здоров'я

Комунальний заклад «Верхньодніпровська ЦРЛ»ДОР» - лікувально-профілактичний заклад, який забезпечує надання вторинної (спеціалізованої) медичної допомоги мешканцям верхньодніпровського району.

В КЗ «Верхньодніпровська ЦРЛ»ДОР» забезпечується надання стаціонарної та консультативно-діагностичної допомоги мешканцям Верхньодніпровського району.

Згідно штатного розпису станом на 01.01.2018 рік затверджено 94,5 штатних одиниць лікарського складу, які займають 60 фізичних осіб (укомплектованість лікарями – 64,0 %). Середній медичний персонал – 129 чол. (81,0 %). Загальна укомплектованість медичними кадрами закладу складає 74,0 %. В закладі працює 1 кандидат медичних наук, вищу кваліфікаційну категорію мають 17 лікарів, першу – 22 лікарі, другу – 6 лікарів. Сертифікат «лікаря-спеціаліста» мають 8 лікарів.

Амбулаторно-поліклінічна та консультативна допомога надається в консультативно-діагностичному центрі КЗ «Верхньодніпровська ЦРЛ «ДОР» на 340 відвідувань в зміну. За 2017 рік абсолютне число відвідувань до спеціалістів КДЦ складає 136369, що на 12,6 тис. більше попереднього року.

В КДЦ розгорнуто 20 ліжок денного стаціонару, що складає 3,8 на 10 тис. населення, (в 2016 р. 3,8 на 10 тис. населення). Показник навантаження на 1 ліжко денного стаціонару зріс і складає 16,6 проти 14,4 в 2016 р. за 2017 рік проведено всього 909 амбулаторних оперативних втручань. Показник на 10 тис. населення склав 171,2. Показник зменшився в порівнянні з минулим роком (193,9).

Функціонує кабінет телемедицини для проведення консультацій хворих спеціалістами Дніпропетровської обласної лікарні ім. Мечникова. Станом на 01.01.2018 р. ліжковий фонд складає 190 ліжок. Показник забезпечення ліжками на 10 тис. населення складає 35,8. В закладі функціонує 8 стаціонарних відділень, в т.ч. відділення анестезіології з ПІТ на 6 ліжок. За 12 місяців в стаціонарних відділеннях КЗ «Верхньодніпровська ЦРЛ»ДОР» проліковано 5029 хворих, в т.ч. сільських жителів – 1525.

Клініко-діагностична лабораторія потребує сучасних приміщень, згідно санітарно-технічних та санітарно-гігієнічних норм умов роботи медичних працівників та перебування пацієнтів. Відсутнє пологове відділення.

Однією з умов покращення кадрового забезпечення закладу є передбачення житла для медичних працівників.

Таблиця 33. Місткість лікарень станом на 2017 рік

	Назва та місце розміщення	Рік побудови чи капремонту	Проектна потужність/ліжок	Наповненість	Основна проблема
1	Терапевтичний корпус в т.ч.:	1975	205	110	Заміна внутрішніх мереж, опалення, холодного та гарячого водо забезпечення, каналізації. Для забезпечення тепла в будівлі необхідне утеплення стін.
-	кардіологічне відділення		40	30	
-	неврологічне відділення		60	30	
-	терапевтичне відділення		60	30	
-	педіатричне відділення		45	20	

Профіль Верхньодніпровської територіальної громади

2.	Хірургічний корпус в т.ч.:	1970	140	80	Заміна внутрішніх мереж, опалення, холодного та гарячого водо забезпечення, каналізації. Для забезпечення тепла в будівлі необхідна заміна вікон на енергозберігаючі та утеплення стін будівлі.
-	хірургічне відділення		60	30	
-	травматологічне відділення		40	30	
-	гінекологічне відділення з ліжками патології вагітних		40	20	

10.3. Заклади культури

На території громади розміщено чотири клубні заклади та п'ять бібліотек. Причому клубні заклади мають значну проектну потужність, на відмін від бібліотечних закладів. Забезпеченість інтернетом – 50 - 60%

Таблиця 34. Місткість споруд культурно-спортивного призначення

Споруда	Скільки відвідувачів вміщує	Події чи заходи, що викликають найбільший приплив гостей
Районний Будинок культури	630	Конкурси, фестивалі, звітні концерти Заходи до державних та календарних свят
Центральна районна бібліотека	40	Презентації книжкових виставок, літературно-музичні вечори, майстер-класи, інформаційні години
Районна бібліотека для дітей	20	Презентації книжкових виставок, літературно-музичні вечори, майстер-класи, інформаційні години
Районний історико-краєзнавчий музей	40	Екскурсії, інформаційні години, уроки пам'яті
Районна дитяча музична школа	400	Конкурси, фестивалі, звітні концерти, концерти в рамках дитячої філармонії, випускний вечір
Підлужанський сільський Будинок культури	250	Заходи до державних та календарних свят, день села та Новорічні заходи
Новогригорівський сільський клуб	150	Заходи до державних та календарних свят, день села та Новорічні заходи
Підлужанська сільська бібліотека	30	Презентації книжкових виставок, літературно-музичні вечори, майстер-класи, інформаційні години
Першотравенська сільська бібліотека	30	Презентації книжкових виставок, літературно-музичні вечори, майстер-класи, інформаційні години
Пушкарівський сільський Будинок культури	255	Заходи до державних та календарних свят, день села та Новорічні заходи
Пушкарівська сільська бібліотека	20	Презентації книжкових виставок, літературно-музичні вечори, майстер-класи, інформаційні години

Проблеми:

Необхідність модернізації закладів (сучасний та якісний інтернет-зв'язок; реконструкція з використанням енергозберігаючих технологій)

11. Стан навколишнього природного середовища

На території громади діє звалище ТВП районне, існує фактично, але відсутній паспорт та інша документація. Утилізація не проводиться. В місті поступово налагоджується роздільний збір ТВП. Транспортування – зі сміттєвоза.

Таблиця 35. Викиди шкідливих речовин в атмосферне повітря, т

Регіони	2015	2016	2017
Стаціонарні джерела			
Громада (якщо є дані)	0.198	0.175	0.142
Район	--	--	--
Область	--	--	--
Пересувні джерела			
Громада (якщо є дані)	--	--	--
Район	--	--	--
Область	--	--	--

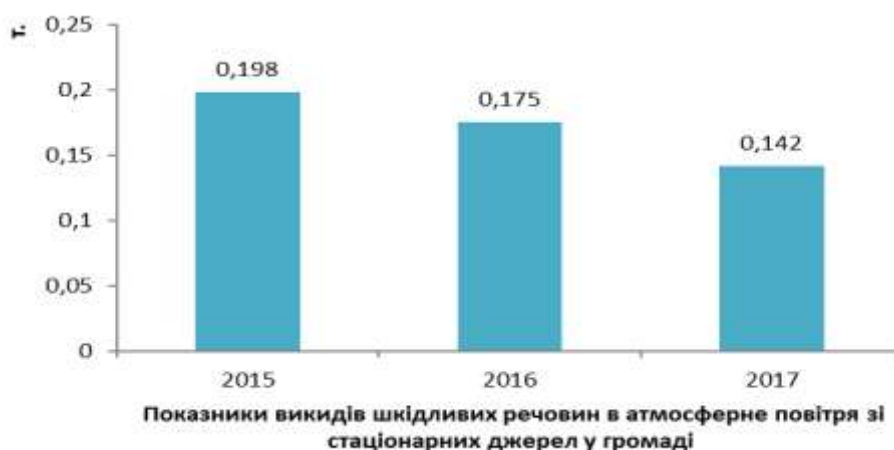


Рис. 13. Викиди шкідливих речовин

Порівняно з іншими населеними пунктами Дніпропетровської області ці показники є нижчими за загальнообласні, що створює сприятливі умови для розвитку екологічно чистих виробництв

Таблиця 36. Утворення відходів I-III класів небезпеки

Показники	2015	2016	2017
Громада всього			
в т.ч. у спеціально відведених місцях або об'єктах	9000	20000	21000
Район всього	--	--	--
в т.ч. у спеціально відведених місцях або об'єктах	--	--	--
Область всього	--	--	--
в т.ч. у спеціально відведених місцях або об'єктах	--	--	--

Підвищення рівня життя кожного мешканця будь-якої громади відбувається в результаті місцевого економічного розвитку. Для розбудови конкурентоспроможної фінансово незалежної громади потрібна диверсифікація структури місцевої економіки, що неможливо без інвестицій із зовнішніх джерел. Для інвесторів мають бути створені певні передумови, зокрема, привабливий інвестиційний клімат. Для цього доцільно створити промислову зону з логістичним центром, з можливостями ефективно використовувати природні ресурси громади для розвитку фермерства та агропромислового комплексу. Значний економічний потенціал громади дає усі підстави

Профіль Верхньодніпровської територіальної громади

для успішного розвитку, що є сільськогосподарським регіоном, з трудовими ресурсами з високою культурою виробництва.

Громада має стати відкритою для інвестування, зокрема, у фермерські господарства та переробну галузь з новими великими та малими підприємствами глибокої переробки сільськогосподарської продукції, широкого спектру харчових продуктів. Доцільним для майбутнього розвитку громади є створення привабливого інвестиційного клімату для інвесторів якісного житла, що сприятиме збільшенню на території громади само зайнятих мешканців, діяльність яких пов'язана з креативною економікою. Для координації співпраці з потенційними інвесторами у виконавчій структурі об'єднаної територіальної громади на початковому етапі має бути призначений фахівець з інвестиційного менеджменту, а в перспективі створена інституція, що забезпечуватиме заходи з економічного розвитку громади.